

DECRETO N.º 14.452

EMENTA: Institui 12 RPA's e dá outras providências.

O PREFEITO DO RECIFE, no uso de suas atribuições, e

Considerando a necessidade de ordenação do trabalho censitário,

DECRETA:

Art. 1.º — Para efeito exclusivo de pesquisa censitária, ficam instituídas 12 RPA's — Regiões Políticas Administrativas agrupadas em zonas, abaixo discriminadas, cujos limites estão gráfica e literalmente descritos nos Anexos I a XXXVII desta lei:

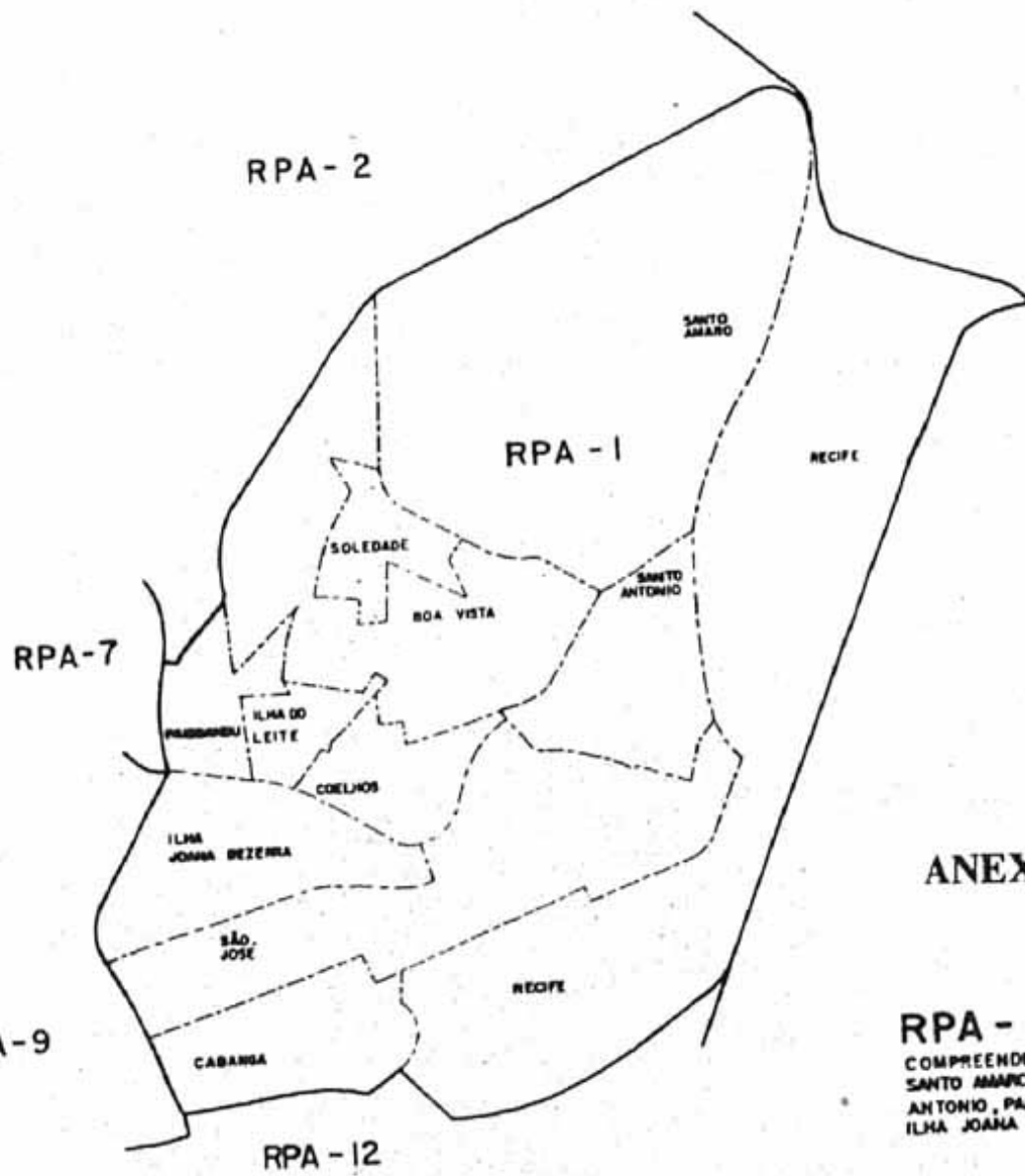
- I — RPA's 01 e 02 — Zona Centro
- II — RPA's 03 e 04 — Zona Norte
- III — RPA's 05 e 06 — Zona Noroeste
- IV — RPA's 07 e 08 — Zona Oeste
- V — RPA's 09 e 10 — Zona Sudoeste
- VI — RPA's 11 e 12 — Zona Sul.

Art. 2.º — Este decreto entrará em vigor na data de sua publicação

Art. 3.º — Revogam-se as disposições em contrário.

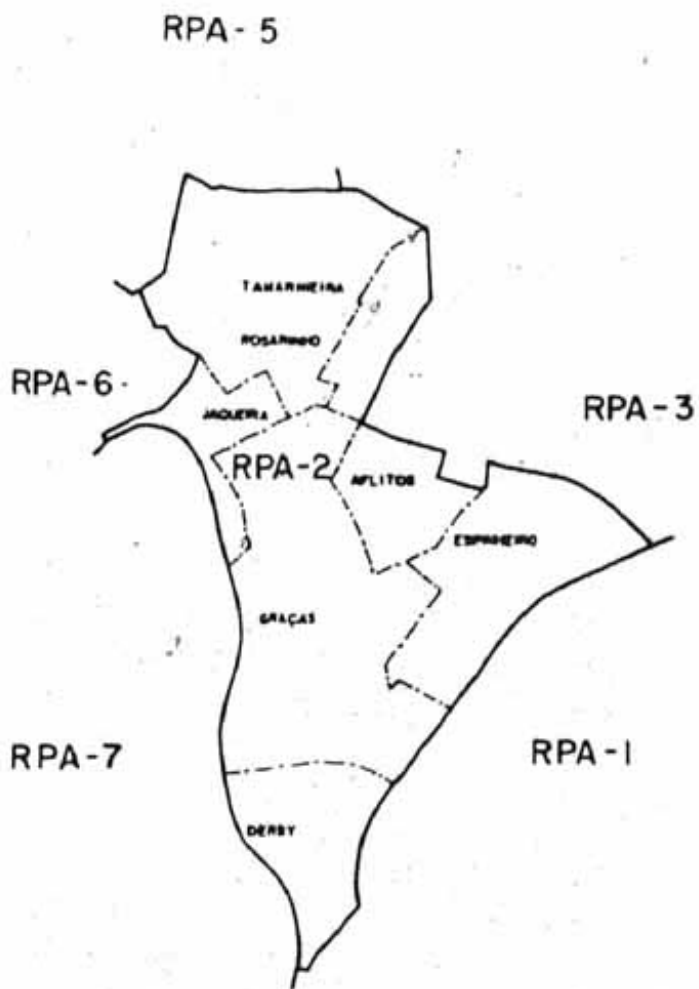
Recife, 26 de outubro de 1988.

a) **Jarbas Vasconcelos**
Prefeito



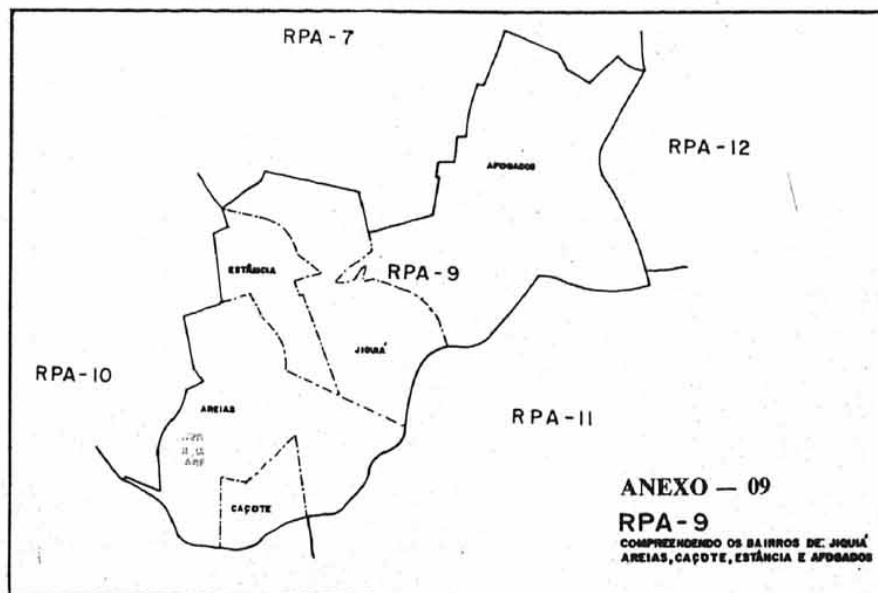
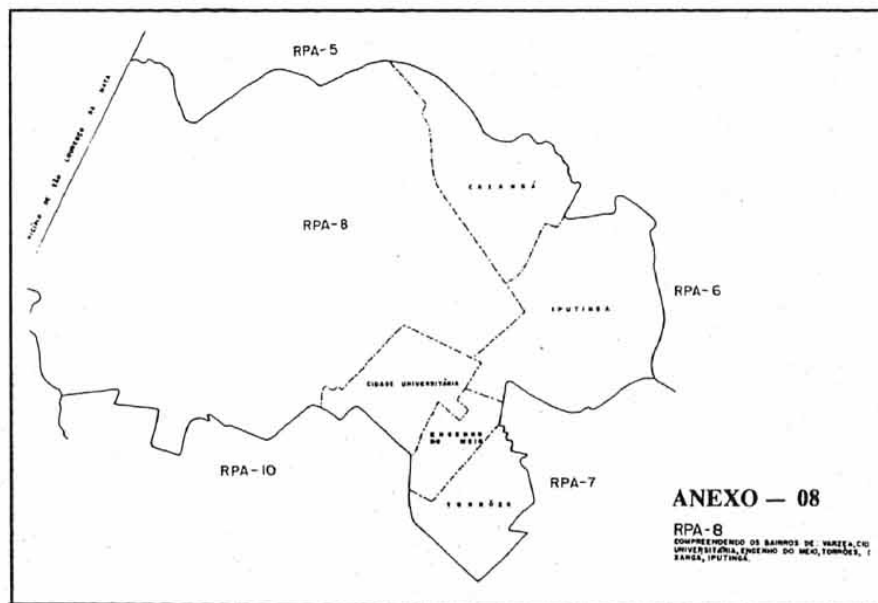
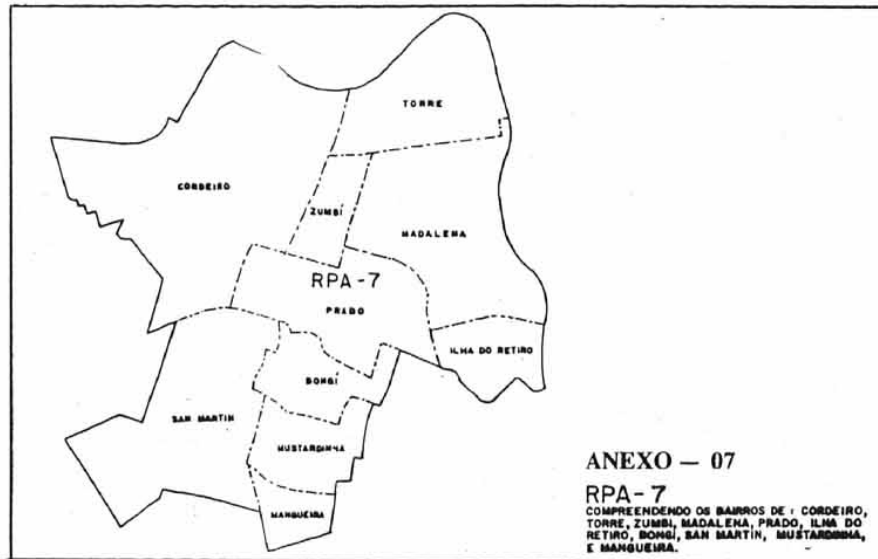
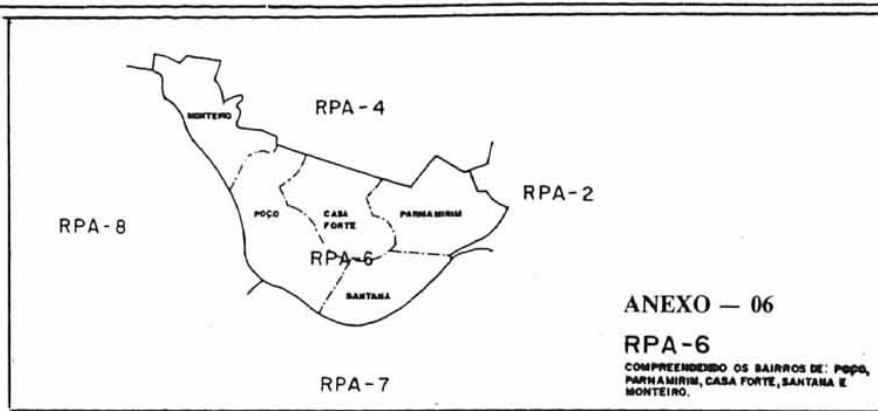
ANEXO — 01

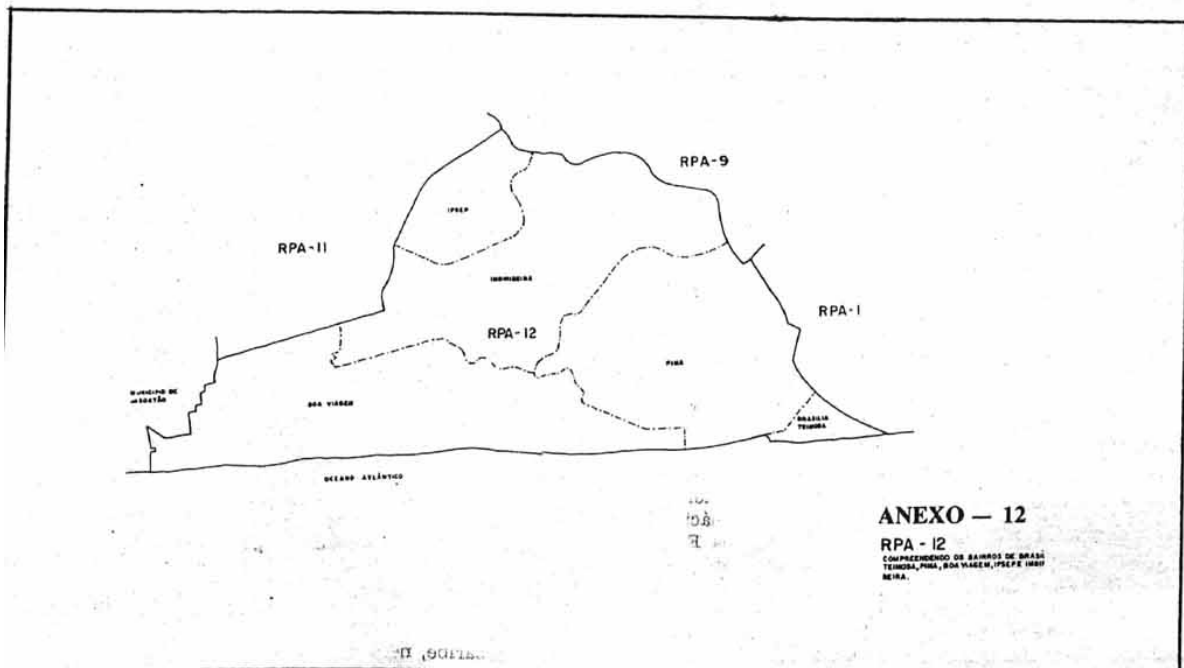
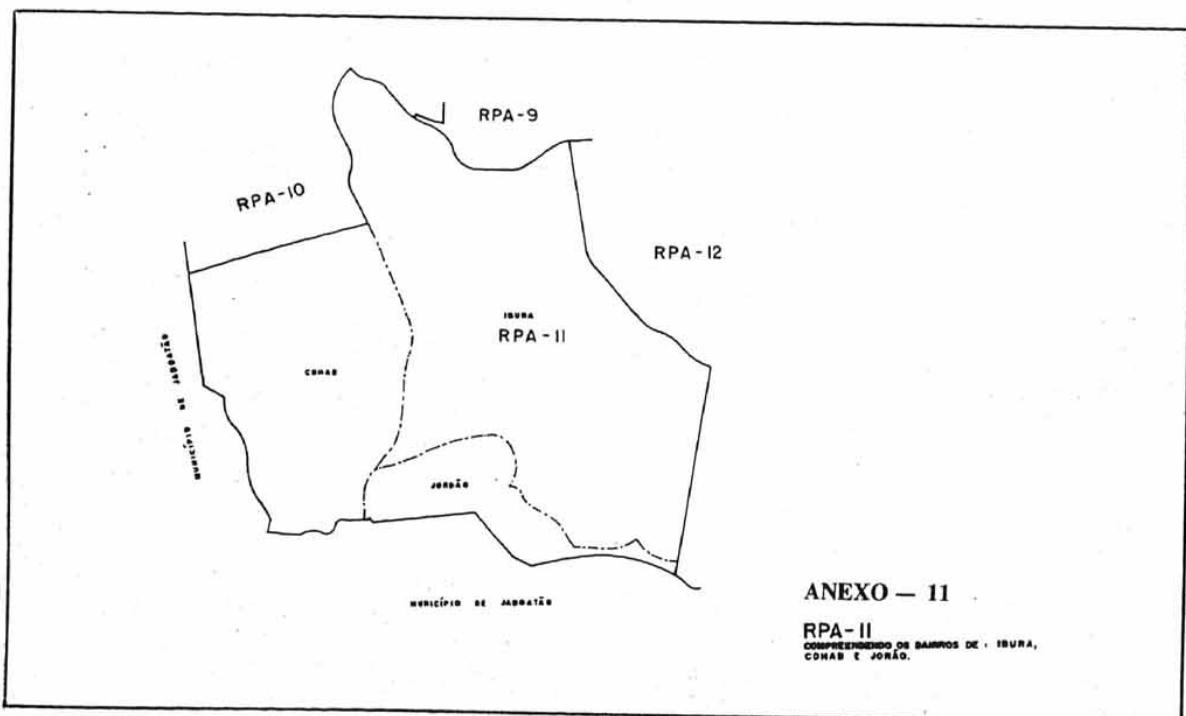
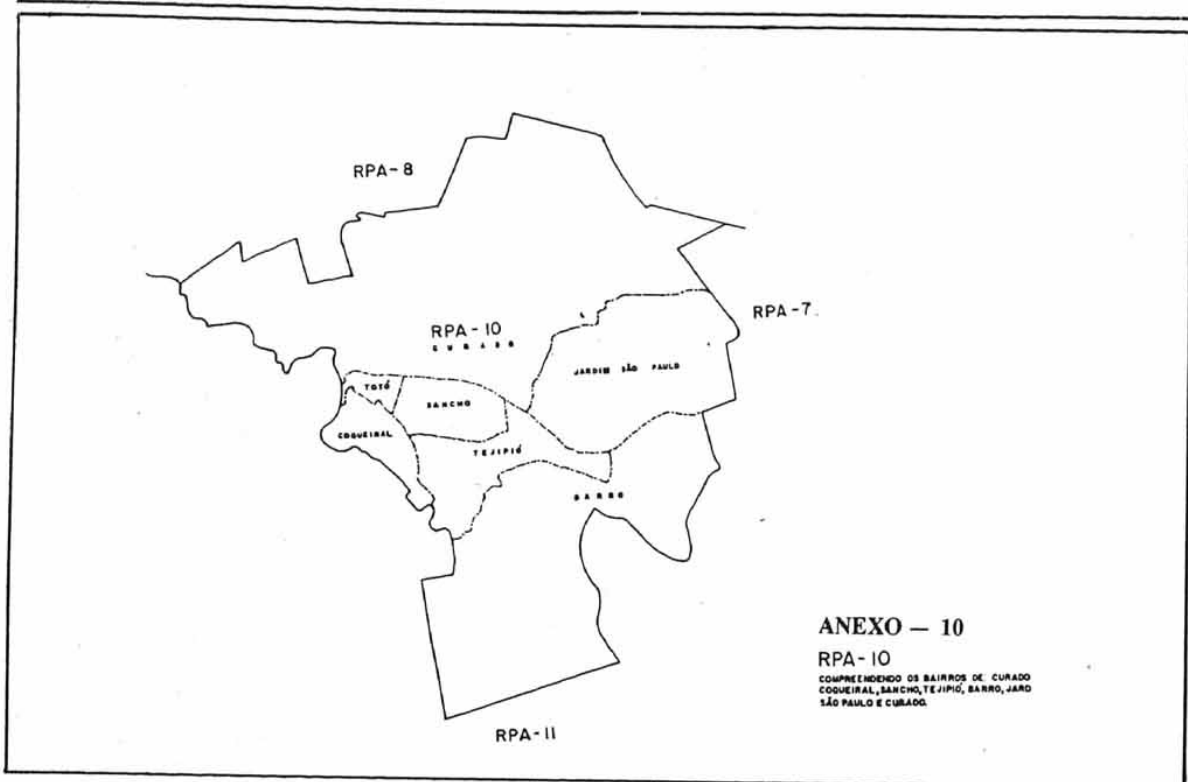
RPA - 1
 COMPREENDENDO OS BAIRROS DE: RECIFE, SANTO AMARO, BOA VISTA, SOLEDADE, SANTO ANTONIO, PASSANDU, ILHA DO LEITE, COELHOOS, ILHA JOANA BEZERRA, CABANGA, SÃO JOSÉ.



ANEXO — 02

RPA - 2
COMPREENDENDO OS BAIRROS DE: DERBY,
GRAÇAS, JAQUEIRA, AFLITOS, ESPINHEIRO, RO
SARINHO, TAMARINEIRA





DISCRIMINAÇÃO DAS RPA's COM SEUS RESPECTIVOS
BAIRROS

S U M Á R I O

	Pag.
01. RPA 1	01
1.1 Recife	
1.2 Santo Amaro	
1.3 Boa Vista	
1.4 Soledade	
1.5 Santo Antonio	
1.6 Paissandu	
1.7 Ilha do Leite	
1.8 Coelhos	
1.9 Ilha Joana Bezerra	
1.10 Cabanga	
1.11 São José	
02. RPA 2	08
2.1 Derby	
2.2 Graças	
2.3 Jaqueira	
2.4 Aflitos	
2.5 Espinheiro	
2.6 Rosarinho	
2.7 Tamarineira	
03. RPA 3	13
3.1 Peixinhos	
3.2 Campina do Barreto	
3.3 Arruda	
3.4 Ponto de Parada	
3.5 Hipódromo	
3.6 Campo Grande	
3.7 Encruzilhada	
3.8 Torreão	
04 RPA 4	18
4.1 Passarinho	
4.2 Dois Unidos	
4.3 Linha do Tiro	
4.4 Beberibe	
4.5 Alto St.ª Terezina	
4.6 Porto da Madeira	
4.7 Cajueiro	
4.8 Fundão	
4.9 Água Fria	
4.10 Bomba do Hemetério	
05. RPA 5	25
5.1 Pau Ferro	
5.2 Guabiraba	
5.3 Sítio dos Pintos	
5.4 Dois Irmãos	
5.5 Brejo da Guabiraba	
5.6 Córrego do Jenipapo	
5.7 Apipucos	
5.8 Macaxeira	
5.9 Nova Descoberta	
5.10 Brejo de Beberibe	
5.11 Alto do Mandu	
5.12 Casa Amarela	
5.13 Vasco da Gama	
5.14 Alto José Bonifácio	
5.15 Morro da Conceição	
5.16 Alto José do Pinho	
5.17 Mangabeira	
06. RPA 6	37
6.1 Parnamirim	
6.2 Casa Forte	
6.3 Santana	
6.4 Poço	
6.5 Monteiro	
07. RPA 7	41
7.1 Torre	
7.2 Cordeiro	
7.3 Zumbi	
7.4 Madalena	
7.5 Prado	
7.6 Ilha do Retiro	
7.7 Bongl	
7.8 San Martin	
7.9 Mustardinha	
7.10 Mangueira	
08. RPA 8	49
8.1 Várzea	
8.2 Caxangá	
8.3 Iputinga	
8.4 Torrões	
8.5 Engenho do Meio	
8.6 Cidade Universitária	

09. RPA 9	55
9.1 Afogados	
9.2 Jiquiá	
9.3 Estância	
9.4 Areias	
9.5 Caçote	
10. RPA 10	61
10.1 Curado	
10.2 Totó	
10.3 Coqueiral	
10.4 Sancho	
10.5 Tejipió	
10.6 Jardim São Paulo	
10.7 Barro	
11. RPA 11	67
11.1 Cohab	
11.2 Jordão	
11.3 Ibura	
12. RPA 12	70
12.1 Ipsep	
12.2 Imbiribeira	
12.3 Boa Viagem	
12.4 Pina	
12.5 Brasília Teimosa	

ANEXO 14

RPA — 1

Inicia no molhe de Olinda, limite Olinda-Recife, seguindo por este limite alcançando a Av. Agamenon Magalhães, onde deflete à esquerda, prosseguindo pelo eixo desta ao encontro da Rua Viscondessa do Livramento, onde deflete à direita, seguindo pelo eixo desta rua alcançando a Av. Abdias de Carvalho, daí deflete à direita atingindo o eixo do Rio Capibaribe, deflete à esquerda prosseguindo pelo eixo deste rio até alcançar a confluência deste com o Rio Pina, neste rio deflete à esquerda, prosseguindo pelo eixo deste rio passando pela Ponte Nova do Pina (Ponte Paulo Guerra) atingindo a Ponte do Pina (Ponte Agamenon Magalhães), onde deflete à direita seguindo pelo eixo desta ponte alcançando o trecho final da Av. Engenheiro Antonio de Goes, onde deflete à esquerda alcançando a Baía do Pina, por onde segue pelo seu eixo para atingir a Rua Delfim; Daí pelo eixo desta rua, prossegue ao encontro do Dique do Nogueira, neste dique segue em direção ao Molhe de Olinda, (limite Recife-Olinda), ponto inicial.

1.1. RECIFE

Inicia do Molhe de Olinda, limite Olinda/Recife, alcança a confluência dos Rios Beberibe e Capibaribe, segue até tocar a Ponte da Tacaruna e continua pelo eixo deste Rio passando pela Ponte de Limoeiro, atinge a Baía do Capibaribe, Ponte Duarte de Macêdo, Ponte Maurício de Nassau, Cais da Alfândega e a Ponte Giratória (Rodo-ferroviária) onde deflete à esquerda passando pelo Porto atingindo os arrecifes, por onde segue até o molhe de Olinda, ponto inicial.

1.2. SANTO AMARO

Começa na cabeceira da Ponte Princesa Isabel ao lado da Rua Princesa Isabel, por onde segue cruzando a Rua do Hospício, atingir a rua do Príncipe, por toda a sua extensão, até encontrar a avenida João de Barros segue até tocar a ponte João de Barros, pelo seu lado direito, no cruzamento desta avenida com a avenida Governador Agamenon Magalhães, onde deflete à direita, prossegue até atingir a ponte da Tacaruna, limite Recife-Olinda; daí deflete à direita e segue pela margem esquerda da baía do Capibaribe, tocando na cabeceira da ponte de Limoeiro, pela baía do Rio Capibaribe, por onde prossegue até a cabeceira da ponte Princesa Isabel, ponto inicial.

1.3. BOA VISTA

Começa na cabeceira da Ponte Princesa Isabel do lado da Rua Princesa Isabel, por onde segue cruzando a Rua do Hospício, seguindo pela Rua do Príncipe até o encontro com a Rua Bispo Cardoso Ayres, onde deflete à esquerda seguindo por esta Rua até atingir a Rua Corredor do Bispo, por onde segue até o encontro com a Rua Ger-vásio Pires defletindo à direita até encontrar com a Av. Conde da Boa Vista, seguindo por esta no sentido cidade-subúrbio até a Rua da Soledade onde deflete à esquerda e segue até a Rua Barão de São Borja daí deflete à direita até o encontro da Rua das Ninfas onde deflete à esquerda seguindo pela Av. Manoel Borba até o encontro com a Rua Gonçalves Maia, por onde segue cruzando a Av. Conde da Boa Vista seguindo pela Rua Osvaldo Cruz

até o encontro com a Rua João Fernandes Vieira, onde deflete à esquerda e segue até atingir a Rua Joaquim Felipe, onde deflete à esquerda alcançando a Av. João de Barros por onde segue até a Ponte João de Barros no cruzamento desta Av. com a Av. Agamenon Magalhães, onde deflete à esquerda até tocar no pontilhão que faz cruzar o canal do Derby com a Tacaruna com a Rua do Paissandu até o encontro com a Rua Dom Bosco onde deflete à direita seguindo pela Praça Chora Menino e a Av. Lins Petit, até encontrar com a Rua General Joaquim Inácio, onde deflete à esquerda seguindo por esta até o encontro com a Rua Marques de Amorim, deflete à esquerda e segue por esta até encontrar a Rua Marques de Amorim deflete à esquerda e segue por esta até encontrar a Rua Visconde de Goiana, deflete à direita e segue por esta até encontrar a Rua José de Alencar defletindo à direita e seguindo pela Rua Jornalista Edimundo Bitencurt até o encontro com a Rua do Jasmim onde deflete à esquerda atingindo a Rua de São Gonçalo daí deflete à direita até encontrar a Rua Dr. José Mariano tocando a cabeceira da Ponte Seis de Março (Ponte Velha) e continua alcançando a confluência desta rua com a Rua da Aurora, tocando a cabeceira das Pontes da Boa Vista, Duarte Coelho e Princesa Isabel. Ponto Inicial.

1.4. SOLEDADE

Começa no cruzamento da Rua do Príncipe com a Rua Bispo Cardoso Ayres, seguindo por esta até o encontro com a Rua Corredor do Bispo, por onde segue até o encontro com a Rua Gervásio Pires, defletindo à direita até encontrar a Av. Conde da Boa Vista seguindo por esta no sentido cidade-subúrbio até a rua da Soledade, onde deflete à esquerda e segue até a Rua Barão de São Borja, daí deflete à esquerda até o encontro da Rua das Ninfas onde deflete à direita seguindo por esta até o encontro com a Av. Manoel Borba, seguindo por esta até o encontro com a Rua Gonçalves Maia por onde segue cruzando a Av. Conde da Boa Vista, seguindo pela Rua Osvaldo Cruz até o encontro com a Rua João Fernandes Vieira, onde deflete à esquerda e segue até atingir a Rua Joaquim Felipe, onde deflete à direita alcançando a Av. João de Barros, defletindo à direita até o encontro com a Rua do Príncipe por onde segue até o cruzamento desta com a Rua Bispo Cardoso Ayres. Ponto Inicial.

1.5. SANTO ANTONIO

Inicia na Bacia do Capibaribe por trás do Palácio do Governo, segue pelo eixo deste rio atingindo a Ponte Princesa Isabel, seguindo para a Rua da Aurora atingindo a Ponte Duarte Coelho e Ponte da Boa Vista prosseguindo pela Rua Dr. José Mariano atingindo a Ponte Seis de Março (Ponte Velha), onde deflete à esquerda passando pela Travessa Casa da Detenção onde deflete à direita atingindo a Pç. Dom Vital, por onde prossegue pela Rua do Porão até atingir o Cais de Santa Rita, onde deflete à esquerda atingindo a Av. Martins de Barros onde prossegue pelo eixo do Rio Capibaribe, passando as Pontes Maurício de Nassau, Buarque de Macedo, Bacia do Rio Capibaribe por trás do Palácio do Governo, Ponto Inicial.

1.6. PAISSANDU

Começa da Cabeceira da Ponte-Viaduto, localizada sobre o Rio Capibaribe, segue pela Av. Governador Agamenon Magalhães até o encontro com a Rua João Asfora, onde deflete à direita até encontrar com a Rua Estado de Israel defletindo à esquerda cruzando a Rua General Joaquim Inácio e segue pela Av. Lins Petit até o encontro com a Rua Dom Bosco daí deflete à esquerda e segue pela Rua do Paissandu até o encontro com a Av. Governador Agamenon Magalhães, onde deflete à direita seguindo por esta até o pontilhão sobre o canal do Derby-Tacaruna, situado no cruzamento da Rua Henrique Dias com a Av. Governador Agamenon Magalhães, do pontilhão deflete à esquerda atingindo a Rua Viscondessa do Livramento até alcançar a Ponte Prefeito Lima de Castro (Ponte da Madalena), onde deflete à esquerda pelo Rio Capibaribe tocando no braço morto deste rio e segue rio abaixo pelo seu eixo lado, esquerdo até a cabeceira da Ponte-Viaduto, localizada sobre o Rio Capibaribe. Ponto Inicial.

1.7. ILHA DO LEITE

Inicia no encontro da Rua Miguel de Cervantes com o Eixo lado esquerdo do Rio Capibaribe, seguindo por esta Rua até a Rua José de Alencar, prosseguindo por esta até a Rua Visconde de Goiana, deflete à esquerda e segue por esta até a Rua Marques Amorim deflete à esquerda e segue por esta até atingir a Rua Gal. Joaquim Inácio, deflete à direita e segue por esta até atingir a Rua Estado de Israel, deflete à esquerda e segue por esta até atingir a Rua Dr. João Asfora, deflete à direita e segue por esta até atingir a Av. Governador Agamenon Magalhães, onde deflete à esquerda até o encontro com o eixo do Rio Capibaribe, descendo por seu lado direito ao encontro da Rua Miguel de Cervantes. Ponto Inicial.

1.8. COELHOS

Inicia na confluência da ponte Seis de Março (Ponte Velha) com a Rua Velha e Rua Dr. José Mariano, seguindo por esta até o cruzamento da Rua dos Coelhoos e Rua de São Gonçalo, seguindo por esta última até a Rua do Jasmim, onde deflete à esquerda seguindo por esta até a Rua Jornalista Edmundo Bitencurt, por onde deflete à direita ao encontro da Rua José de Alencar, defletindo à esquerda em direção a Rua Miguel de Cervantes prosseguindo até o eixo do Rio Capibaribe descendo por seu lado esquerdo atingindo a confluência da Pte. Seis de Março (Ponte Velha), com a Rua Velha e Dr. José Mariano. Ponto inicial.

1.9 ILHA JOANA BEZERRA

Inicia na Av. Central, trecho final da Rua Azul, segue em direção ao Rio Capibaribe seguindo rio acima pelo eixo, lado esquerdo, ultrapassa a Ponte José B. Lima, segue pelo braço morto deste rio até tocar a ponte Ferroviária na Av. Central, onde deflete à esquerda e continua por esta Av. na direção subúrbio-cidade até o trecho final da Rua Azul no Cais do Areal situado na margem do Capibaribe. Ponto inicial.

1.10 CABANGA

Inicia no Giradouro do Cabanga último trecho da Av. Engenheiro José Estelita com o mólhe do Cabanga, segue pela Rua Bom Sucesso até o cruzamento com a Av. Sul, onde deflete à esquerda em direção cidade-subúrbio e prossegue até tocar a Ponte Nova da Av. Sul (Ponte Cel. Eudoro Correia), deflete à esquerda pelo eixo do Rio com a confluência do braço morto do Rio Capibaribe com o Rio Tejiú, deflete à esquerda por este Rio tocando as Pontes Governador Paulo Guerra e Governador Agamenon Magalhães de onde segue pelo Molhe do Cabanga em direção ao trecho final da Av. Engenheiro José Estelita no Giradouro do Cabanga, ponto inicial.

1.11 SÃO JOSÉ

Inicia no Rio Capibaribe no lado esquerdo da Ponte Seis de Março (Ponte Velha), cruza este Rio na direção do Cais do Areal, atingindo a Av. Central no trecho final da Rua Azul, defletindo à direita seguindo pela Av. Central até a Ponte Ferroviária sobre o braço morto do Rio Capibaribe, onde deflete à esquerda pelo eixo, passando pela Ponte de Afogados e atinge a Ponte Nova da Av. Sul (Ponte Cel. Eudoro Correia) na confluência com o Rio Tejiú, pela Av. Sul sentido subúrbio-cidade, prossegue até o cruzamento com a Rua Bom Sucesso, onde deflete à direita até o encontro do Molhe do Cabanga com o cais da Av. José Estelita, seguindo por esta até o Cais do Porto onde deflete na cabeceira da Ponte Giratória pelo lado do Cais de Santa Rita até a confluência com a Av. Martins de Barros e Trav. Arsenal de Guerra no Cais de Santa Rita, onde deflete à esquerda até atingir a Rua do Porão seguindo para a Pça. Dom Vital atingindo a Rua Direita, onde deflete à esquerda alcançando a Rua Tobias Barreto, seguindo por toda sua extensão até o encontro da Rua Floriano Peixoto, por onde contorna a Pça. da RFFSA (Pça. Visconde de Mauá) e segue pelo flanco esquerdo da Casa da Cultura (antiga Casa de Detenção) e atinge o Rio Capibaribe pelo lado esquerdo da Ponte Seis de Março (Ponte Velha), ponto inicial.

ANEXO 15

RPA - 2

Inicia na confluência da Av. Agamenon Magalhães com a Av. Norte, localizado sob o viaduto Presidente Médice, segue pelo eixo desta última Av. no sentido cidade-subúrbio ao encontro do cruzamento desta com a Av. João de Barros, onde deflete à direita prosseguindo pelo eixo desta atingindo a Rua Carneiro Vilela; Daí, deflete à direita prosseguindo pelo eixo desta rua alcançando a Rua 48, onde deflete à direita prosseguindo pelo seu eixo atingindo a Rua Samuel Campelo por onde atinge a Rua Teles Junior; Daí, pelo eixo desta rua prossegue ao encontro da Av. Santos Dumont, onde deflete à direita prosseguindo pelo seu eixo atingindo o Canal localizado na Av. Prof. José dos Anjos, neste canal deflete à esquerda prosseguindo por seu eixo cruzando a Estrada Velha de Água Fria alcançando a Av. Norte, onde deflete à direita, prosseguindo pelo eixo desta av. até alcançar a Rua Guimarães Peixoto, onde deflete à esquerda e seguindo pelo eixo desta cruza a Estrada do Arraial e alcança a Rua Desembargador Goes Cavalcanti, por onde prossegue por seu eixo até atingir a Rua Albino Meira, onde deflete à esquerda seguindo pelo eixo desta rua ao encontro da Rua Padre Roma, onde deflete à esquerda prosseguindo pelo eixo desta rua atingindo a Rua do Futuro, onde deflete à direita, seguindo pelo eixo desta Rua alcançando a Rua Muniz Tavares, seguindo pelo eixo desta cruzando a Av. Rui Barbosa atingindo a Ponte do Parnamirim localizada sobre o Rio Capibaribe, neste rio deflete à esquerda, seguindo pelo seu eixo passando pelas Pontes da Torre, Prof. Moraes

Rego (Ponte da Capunga), Estácio Coimbra (Ponte do Derby), Prefeito Lima de Castro (Ponte da Madalena), nesta ponte, deflete à esquerda atingindo a Rua Viscondessa do Livramento pelo eixo desta rua prossegue ao encontro da Av. Agamenon Magalhães, seguindo pelo eixo desta Av. até a confluência desta av. com a Av. Norte, ponto inicial.

2.1. DERBY

Começa na Ponte Raimundo de Farias, situada na Av. Governador Agamenon Magalhães que liga a Rua Dom Bosco à Rua Joaquim Nabuco, segue por esta rua até alcançar a Ponte Prof. Moraes Rego (Ponte da Capunga) sobre o Rio Capibaribe, onde deflete à esquerda segue rio abaixo passando pela Ponte Estácio Coimbra (Ponte do Derby) e desce até tocar na cabeceira da ponte Prefeito Lima de Castro (Ponte da Madalena) onde deflete à esquerda atinge a Rua Viscondessa do Livramento por onde segue até o pontilhão sobre o canal do Derby-Tacaruna, situado na Av. Governador Agamenon Magalhães, prosseguindo até a Ponte Raimundo de Farias, que liga a Rua Dom Bosco a Rua Joaquim Nabuco. Ponto Inicial.

2.2. GRAÇAS

Começa na cabeceira da Ponte Prof. Moraes Rego (Ponte da Capunga) no eixo do rio Capibaribe, seguindo pela Rua Joaquim Nabuco até o encontro com a Av. Governador Agamenon Magalhães, seguindo por esta Av. até o encontro da Rua São Salvador, onde deflete à esquerda e prossegue até o encontro da Rua da Hora onde deflete à esquerda em direção a Av. Cons. Rosa e Silva, daí deflete à direita atinge a Rua do Espinheiro onde deflete à direita seguindo por esta rua até o encontro com a Rua Santo Elias, onde deflete à esquerda seguindo por esta até a Rua Cons. Portela daí deflete à esquerda seguindo até encontrar a Av. Cons. Rosa e Silva, onde deflete à direita seguindo por esta até o encontro com a Av. Santos Dumont, onde deflete à direita seguindo por esta até encontrar a Rua Teles Junior, onde deflete à esquerda segue por esta rua prosseguindo pela Rua Ricardo Hardman, alcançando a Rua Antenor Navaro, por onde prossegue até encontrar a Av. Rui Barbosa, daí deflete à esquerda e segue para atingir a Rua Antonio Celso Uchoa Cavalcanti, deflete à direita e segue até o encontro com o eixo lado esquerdo do Rio Capibaribe, descendo por este lado do rio passando pela Ponte da Torre, seguindo até a cabeceira da Ponte Prof. Moraes Rego (Ponte da Capunga). Ponto Inicial.

2.3. JAQUEIRA

Começa no cruzamento da Rua Antenor Navaro com a Av. Cons. Rosa e Silva, segue por esta Av. até o encontro com a Rua Dr. José Maria e a Estrada do Arraial, defletindo à esquerda na Rua Simão Mendes, por onde segue até a Rua do Futuro, onde deflete à direita seguindo por esta rua ao encontro com a Rua Padre Roma, contornando a esquerda para atingir a rua Muniz Tavares, passando em frente a praça Prof. Fleming atingindo a Rua Leonardo Bezerra Cavalcanti, daí segue até a ponte do Vitém atingindo o eixo lado esquerdo do Rio Capibaribe, onde prossegue descendo até o encontro da Rua Antonio Celso Uchoa Cavalcanti, daí deflete à esquerda e segue por esta até atingir a Av. Rui Barbosa, deflete à esquerda e segue até atingir a Rua Antenor Navarro, onde deflete à direita seguindo por esta rua até encontrar com a Av. Cons. Rosa e Silva. Ponto Inicial.

2.4. AFLITOS

Começa no cruzamento da Av. Cons. Rosa e Silva e Av. Santos Dumont, segue por este até o cruzamento com a Rua Teles Junior, onde deflete à direita seguindo até o encontro com a Rua Samuel Campelo, daí no cruzamento com a Rua 48 deflete à direita e segue por esta até atingir a Rua Carneiro Vilela, onde deflete à esquerda seguindo até encontrar a Rua Cons. Portela, defletindo à direita ao encontro da Av. Conselheiro Rosa e Silva, daí deflete à direita prossegue até atingir o seu cruzamento com a Av. Santos Dumont. Ponto Inicial.

2.5. ESPINHEIRO

Começa no cruzamento da Av. Governador Agamenon Magalhães e Av. Norte, localizado sob o Viaduto Presidente Médice, segue por esta Av. na direção cidade-subúrbio até o cruzamento com a Av. João de Barros, por onde deflete à esquerda até atingir a Rua Conselheiro Portela, seguindo por esta até o encontro da Rua Santo Elias, onde deflete à esquerda até atingir a Rua do Espinheiro, daí deflete à direita seguindo por esta, cruza a Rua Dona Amélia "Rua Amélia" e segue até a Av. Conselheiro Rosa e Silva, onde deflete à esquerda até o encontro da Rua da Hora, atingindo a Rua São Salvador, daí atinge a Av. Governador Agamenon Magalhães deflete à esquerda e prossegue por esta Av., cruza a Av. João de Barros até o cruzamento da Av. Governador Agamenon Magalhães e Av. Norte sob o Viaduto Presidente Médice. Ponto Inicial.

2.6. ROSARINHO

Começa na Rua Teles Junior no cruzamento com a Av. Santos Dumont, segue por esta Av. cruza a Av. Norte

(Limite dos 1.º e 2.º distrito) e rua Salvador de Sá, dirigindo-se para a Rua Prof. José dos Anjos, segue pelo Canal do Arruda, onde deflete à esquerda e segue para a Av. Engenheiro Agamenon de Magalhães Melo, continua pelo Canal ali existente atravessa a Ponte do Jacaré localizada na Av. Norte deflete à esquerda e atinge a Rua Abreu e Lima, segue esta até a Rua Dr. José Maria, onde deflete à esquerda prossegue para o encontro da Rua Dr. José Sampaio Xavier, deflete à direita e prossegue por esta até atingir a Rua Teles Junior, onde deflete à esquerda e segue até atingir o seu cruzamento com a Av. Santos Dumont. Ponto Inicial.

2.7. TAMARINEIRA

Começa na Ponte do Jacaré, localizada na Av. Norte (Limite do 1.º e 2.º Distrito), segue pela Avenida Engenheiro Agamenon Magalhães Melo, pelo seu canal, até a confluência com o Canal do Arruda, onde deflete à esquerda, atinge a Ponte do Cartão sobre a Estrada Velha de Água Fria, prossegue pela Av. Prof. José dos Anjos, atinge o pontilhão da Av. Norte (Limite do 2.º e 3.º Distrito), até alcançar a Rua Guimarães Peixoto, daí deflete à esquerda, cruza a Estrada do Arraial atinge a Rua Desembargador Gois Cavalcanti, segue até encontrar a Rua Albino Meira, onde deflete à esquerda ao encontro da Rua Pe. Roma, daí deflete à esquerda e prossegue atingindo a Rua do Futuro, no seu trecho final, segue até alcançar a Rua Simão Mendes, em direção à estrada do Arraial, onde deflete à direita, segue até a Rua Ricardo Hardman, deflete à esquerda para atingir a Rua Capitão Sampaio Xavier onde deflete à esquerda e segue ao encontro da Rua Dr. José Maria, seguindo por esta até a Rua General Abreu e Lima, defletindo à direita alcançando a Av. Norte, onde atinge a Ponte do Jacaré, ponto inicial.

ANEXO 16

RPA — 3

Inicia na confluência da Av. Agamenon Magalhães com a Av. Norte, localizada sob o viaduto Presidente Médice, segue pelo eixo desta última Av. no sentido cidade-subúrbio ao encontro do cruzamento desta com a Av. João de Barros, onde deflete à direita prosseguindo pelo eixo desta, atingindo a Rua Carneiro Vilela; daí, deflete à direita, prosseguindo pelo eixo desta rua alcançando a Rua 48, onde deflete à direita prosseguindo pelo seu eixo atingindo a Rua Samuel Campelo, por onde atinge a Rua Teles Júnior, daí, pelo eixo desta rua, prossegue ao encontro da Av. Santos Dumont, onde deflete à direita prosseguindo pelo seu eixo atingindo o Canal localizado na Av. Prof. José dos Anjos, neste canal, deflete à esquerda prosseguindo pelo seu eixo cruzando a Estrada Velha de Água Fria alcançando a Rua Desembargador Heráclito Cavalcanti, onde deflete à direita, prosseguindo pelo eixo da mesma até seu cruzamento com a Rua Jacó, onde deflete à direita prosseguindo pelo seu eixo até a Rua Prof. Manoel Torres, defletindo à direita e seguindo pelo eixo desta alcançando a Estrada Velha de Água Fria, onde deflete à esquerda e se dirige para a Rua do São Bento, deflete à direita e pelo seu eixo prossegue cruzando a Av. Beberibe alcançando a Rua Alegre e continuando ao encontro da Rua Zeferino Agra, onde deflete à direita, e pelo eixo desta, se encaminha para a Rua das Moças, onde deflete à esquerda, prosseguindo pelo seu eixo até a Rua da Constância, onde deflete à esquerda e pelo eixo desta, prossegue para atingir a Rua Coronel Urbano Ribeiro de Sena, nesta rua, deflete à direita e segue pelo seu eixo até atingir a Rua Couto Soares; daí, deflete à direita, segue pelo eixo desta ao encontro da Av. Sebastião Salazar, nesta, deflete à direita e pelo seu eixo alcança a Rua dos Craveiros; daí, deflete à esquerda e pelo eixo desta alcança a linha de limite Olinda-Recife, onde deflete à direita e por esta linha de limite prossegue ao encontro da Av. Agamenon Magalhães, nesta Av., deflete à direita e pelo seu eixo alcança sua confluência com a Av. Norte, ponto inicial.

3.1. PEIXINHOS

Começa no pontilhão sobre o canal do Arruda, localizado na Av. Correia de Brito (limite Recife-Olinda) segue por esta Av. no sentido cidade-subúrbio para o marco n.º 16, onde deflete à esquerda e prossegue pelo limite Olinda-Recife até atingir o marco n.º 15 localizado no Rio Beberibe, onde deflete à esquerda e desce por este Rio alcançando a Rua Dr. Elias Gomes, prosseguindo até a Rua jornalista Paulo Matos, onde deflete à esquerda alcançando o canal sem denominação ali existente, paralelo a Rua Delegado Trindade Henrique, onde deflete à direita alcançando uma linha imaginária seguindo para o canal do Arruda, defletindo à esquerda prosseguindo até o pontilhão localizado no canal do Arruda, na Av. Correia de Brito (Limite-Recife-Olinda), ponto inicial.

3.2. CAMPINA DO BARRETO

Começa no Marco n.º 15 localizado no Rio Beberibe (limite Olinda-Recife) defronte a Rua dos Peixinhos, sobe

por este rio até o trecho final da Rua Nádia, daí deflete à esquerda seguindo por esta atravessando a Rua Sebastião Salazar até atingir a Rua Couto Soares, deflete à direita para alcançar a Rua Coronel Urbano Ribeiro de Sena, onde prossegue até atingir a Rua Constância, onde deflete à esquerda alcançando a Rua das Moças, deflete à direita seguinte por esta rua até encontrar um canal sem denominação situado de forma paralela entre a Rua Marcílio Dias e Rua da Regeneração, por este canal deflete à esquerda e prossegue até o encontro com a Rua jornalista Paulo Matos, tocando a maré onde deflete à esquerda para alcançar a Rua Elias Gomes, defletindo à direita alcançando o encontro das Ruas General Leônidas de Lima Botelho, João Praxedes de Oliveira Filho e Dr. Elias Gomes, seguindo por esta última alcançando o Rio Beberibe e chegando ao marco n.º 15, ponto inicial.

3.3. ARRUDA

Começa na Avenida Beberibe no pontilhão situado no cruzamento desta Av. com a Av. Prof. José dos Anjos, segue por esta última pelo canal existente naquela Av., até a Rua Desembargador Heráclio Cavalcanti, onde deflete à direita até seu cruzamento com a Rua Jacó, onde deflete à direita prosseguindo até a rua Prof. Manoel Torres, deflete à direita segue por esta até atingir a estrada Velha de Água Fria, deflete à esquerda para encontrar a Rua São Bento, deflete à direita, por onde segue para cruzar a Av. Beberibe alcançando a Rua Alegre, por onde continua até a Rua Zeferino Agra, onde deflete à direita prosseguindo até a Rua das Moças, onde deflete à esquerda até atingir um canal situado de forma paralela entre as Ruas da Regeneração e Marcílio Dias, neste canal, deflete à direita prosseguindo até o canal do Arruda, onde deflete à direita e segue ao encontro do pontilhão localizado no cruzamento das Av. Beberibe e Prof. José dos Anjos, ponto inicial.

3.4. PONTO DE PARADA

Começa na confluência das Ruas: Prof. José dos Anjos e Jerônimo Gueiros, segue por esta última até atingir a Rua Men de Sá, deflete à direita e alcança a Rua Deputado Pedro Velho, deflete à esquerda e segue por esta até a Rua Costa Pinto e prolongamento da Rua Salvador de Sá até atingir a Av. Santos Dumont, deflete à direita e segue por esta até atingir a Av. Prof. José dos Anjos, deflete à direita e segue até a confluência com a Rua Jerônimo Gueiros, ponto inicial.

3.5. HIPÓDROMO

Começa na Estrada de Belém no cruzamento com a Rua Dona Elvira por onde segue até a Rua prof. Gerônimo Gueiros, onde deflete à direita prosseguindo pelo canal ali existente, para atingir a Rua Padre Vileman, prosseguindo ao encontro da Rua Mateus Tartaruga, por onde deflete à direita alcançando a Rua Marquês de Baependi, onde deflete à esquerda para alcançar a Rua Prudente de Moraes, onde deflete à direita ao encontro da Rua Estrada de Belém, onde deflete à direita ao encontro do cruzamento com a Rua Dona Elvira, ponto inicial.

3.6. CAMPO GRANDE

Começa na Ponte da Tacaruna, segue pelo limite dos municípios de Recife-Olinda, atravessando por uma linha imaginária, o terreno da fábrica Tacaruna, ultrapassa o trecho final da Estrada de Belém, atinge a Av. Correia de Brito (limite Olinda-Recife) e prossegue por esta Av. até o pontilhão sobre o canal do Arruda, por este canal prossegue até alcançar a Rua Prof. Gerônimo Gueiros, onde deflete à esquerda alcançando a confluência das Ruas Madre Rosa Gatorno e Padre Vileman, seguindo por esta última ao encontro da Rua Mateus de Tartaruga, deflete à direita alcançando a Rua Marquês de Baependi, onde deflete à esquerda alcançando a Rua Prudente de Moraes, onde deflete à direita segue pela Estrada de Belém, onde deflete à direita atinge a Rua Cristóvão Jaques, daí deflete à esquerda, cruza a Rua Marechal Teodoro defletindo à direita para alcançar a Rua Prof. Othon Paraíso, onde deflete à esquerda alcançando a Rua Dom João Costa, deflete à esquerda e segue por esta até atingir o trecho final da Rua das Fronteiras de onde prossegue para a Av. Agamenon Magalhães, onde deflete à esquerda e segue em direção a Ponte da Tacaruna, ponto inicial.

3.7. ENCRUZILHADA

Inicia no cruzamento da Av. Norte com a Av. João de Barros, por esta Av. deflete à esquerda até atingir a Rua Cons. Portela, por onde segue até alcançar a Rua Carneiro Vilela, daí deflete à direita e segue até a Rua 48, onde deflete à direita e prossegue até a Rua Samuel Campeiro, desta Rua segue alcançando a Rua Teles Junior até a Av. Santos Dumont, por onde continua cruzando a Av. Norte (limites dos 1.º e 2.º Distritos) e alcança a Rua Salvador de Sá, daí deflete à direita cruza a Av. Beberibe, al-

cança a Rua Costa Pinto, prossegue até o encontro da Rua Luiz de Camões, com a Rua Dr. Pedro Velho, onde deflete à esquerda e segue por esta até alcançar a Rua Mem de Sá, onde deflete à direita e prossegue até a Rua Prof. Jerônimo Gueiros, deflete à direita por onde continua até a Rua Dona Elvira, daí deflete à esquerda prossegue até a Estrada de Belém, onde deflete à esquerda e se dirige para a Rua Cristóvão Jaques, defletindo à direita segue por esta rua até o encontro com a Rua Marechal Deodoro onde deflete à direita e atinge a Rua Prof. Oton Paraíso por onde continua até a Rua Augusto Rodrigues daí deflete à direita segue até a Av. Norte, por onde deflete à direita e se encaminha para o cruzamento com a Av. João de Barros. Ponto inicial.

3.8. TORREÃO

Começa na cabeceira da Ponte do Maduro, localizada sob o Viaduto Presidente Médici, na Avenida Norte, segue na direção cidade-subúrbio até a Rua Augusto Rodrigues, onde deflete à direita para o encontro da Rua Professor Othon Paraíso deflete à direita e segue por esta até atingir a Rua Dom João Costa, deflete à esquerda e segue por esta até atingir a Rua das Fronteiras, defletindo à direita para alcançar a Av. Agamenon Magalhães, daí deflete à direita e se encaminha para a cabeceira da ponte do Maduro. Ponto inicial.

ANEXO 17

RPA - 4

Inicia no cruzamento da Av. Heráclito Cavalcanti com a Rua Jacó, segue pelo eixo desta última rua alcançando a Rua Prof. Manoel Torres, defletindo à direita e seguindo pelo eixo desta alcançando a Estrada Velha de Água Fria, onde deflete à esquerda e se dirige para a Rua do São Bento, deflete à direita e pelo eixo desta prossegue cruzando a Av. Beberibe alcançando a Rua Alegre e continuando ao encontro da Rua Zeferino Agra, onde deflete à direita, e pelo eixo desta rua se encaminha para a Rua das Moças, onde deflete à esquerda, prosseguindo pelo seu eixo até a Rua da Constância, onde deflete à esquerda e pelo eixo desta prossegue para atingir a Rua Coronel Urbano Ribeiro de Sena; nesta rua, deflete à direita e segue pelo seu eixo até atingir a Rua Couto Soares; daí deflete à direita segue pelo eixo desta ao encontro da Av. Sebastião Salazar, nesta, deflete à direita e pelo seu eixo alcança a Rua dos Craveiros, daí, deflete à esquerda e pelo eixo desta alcança a linha de limite (Olinda-Recife), onde deflete à esquerda, seguindo por esta linha de limite até o encontro com a BR-101, nesta BR, deflete à esquerda e pelo seu eixo prossegue até o encontro desta com o Rio Morno, neste rio, deflete à esquerda e pelo seu eixo segue até o encontro do trecho final da Rua Izaltino Lobo, nesta, deflete à direita e pelo seu eixo alcança a Rua Uriel de Holanda, nesta, deflete à direita até o trecho final da Rua Frei Jorge, nesta, deflete à esquerda, e pelo seu eixo alcança a Rua Bismark de Freitas, daí prossegue pelo seu eixo alcançando a Rua Gustavo Barroso, daí deflete à direita e pelo seu eixo alcança a Rua Alto da Serrinha, nesta deflete à esquerda e prossegue ao encontro do trecho final da Rua Hidrolândia, nesta deflete à direita e pelo seu eixo prossegue alcançando a Rua Córrego José Grande por onde alcança a Rua Padre Oliveira, onde deflete à esquerda e pelo seu eixo continua ao encontro da Rua Serra Preta, nesta deflete à direita prosseguindo pelo eixo alcançando a Rua Heráclito Cavalcanti daí prossegue pelo eixo desta até o encontro com a Rua Jacó, ponto inicial.

4.1. PASSARINHO

Começa no encontro do Rio Beberibe com a Rua Coronel Pilar, onde segue por esta cruzando a Avenida Hidelbrando de Vasconcelos e a Rua do Agave até a Rua Compositor Raul Valença, deflete à direita e segue por esta até alcançar a Avenida Chagas Ferreira, daí deflete à direita para atingir a Rua Engenheiro Célio Carali, onde deflete à direita e segue em direção ao Rio Morno, sobre este Rio até encontrar a Avenida da Recuperação (BR-101 Norte), onde deflete à direita seguindo até a linha de limite Recife-Paulista, situada entre os marcos 17 e 18, por esta linha imaginária segue em direção ao marco 17, localizado no Monte Berenguer, onde deflete à direita, em direção ao Riacho das Moças para daí atingir o Rio Beberibe e chegar até a Rua Coronel Pilar, ponto inicial.

4.2. DOIS UNIDOS

Começa na Av. Hidelbrando de Vasconcelos no pontilhão existente sobre o Rio Morno sobre este Rio até encontrar a Rua Engenheiro Célio Carali, onde deflete à direita para o encontro com Av. Chagas Ferreira, por onde prossegue no sentido cidade-subúrbio, até encontrar a Rua Compositor Raul Valença, deflete à direita cruzando a Rua Agave e contornando uma praça ali existente até atingir a Rua Coronel Pilar, deflete à direita até atingir o Rio Beberibe, desce por este rio (limite Olinda-Recife),

até encontrar a foz do Rio Morno, onde deflete a direita e segue em direção ao pontilhão situado na Av. Hidelbrando de Vasconcelos, ponto inicial.

4.3. LINHA DO TIRO

Começa na Rua Uriel de Holanda, no trecho compreendido entre a Av. Hidelbrando de Vasconcelos e a Rua Alto dos Coqueiros, segue por este alto até atingir a Av. Aníbal Benévolo, deflete à direita prosseguindo ao encontro da Rua Sodrelândia, onde deflete à direita atinge a Rua Sodrélia, segue por esta até atingir a Rua Córrego do Tiro, deflete à esquerda seguindo ao encontro da Rua Umuarama, onde deflete à direita prossegue na direção da Rua Alto da Serrinha, por onde prossegue até atingir a Rua Gustavo Barroso, prosseguindo por esta ao encontro da Rua Bismak de Freitas, onde deflete à esquerda alcançando a Rua Frel Jorge, onde deflete à esquerda alcançando a confluência das Ruas: Uriel de Holanda e Otacilio de Azevedo para atingir a Rua Izaltino Lobo, e por esta encontrar o Rio Morno, daí deflete à direita, seguindo por este Rio até atingir o pontilhão na Av. Hidelbrando, onde deflete à direita e segue por esta Av. ao encontro com a Rua Uriel de Holanda, ponto inicial.

4.4. BEBERIBE

Começa na Av. Beberibe, na confluência das Ruas: Dona Virtuosa de Lucena, do Anil e Marajó, segue por esta última atinge a Av. Aníbal Benévolo, deflete à direita para alcançar a Rua Alto dos Coqueiros, onde deflete à direita, prosseguindo ao encontro da Rua Uriel de Holanda, por onde deflete à direita, atingindo a Av. Hidelbrando de Vasconcelos, onde deflete à esquerda alcançando o Rio Morno, onde deflete à direita seguindo até a sua foz no rio Beberibe, por este Rio (Limite Olinda-Recife) desce até o trecho final da Rua Dona Virtuosa de Lucena, onde deflete à direita e se encaminha para a Av. Beberibe, ponto inicial.

4.5. ALTO SANTA TEREZINHA

Começa na confluência das Ruas: Córrego do Tiro e Serra Preta, segue por esta última até encontrar a Rua Arlindo Cysneiros, deflete à direita prosseguindo até encontrar um canal ali existente, segue por este até encontrar a Rua Córrego José Grande, deflete à direita atingindo a Rua Hidrolândia, deflete à esquerda seguindo até a confluência das Ruas: Bismak de Freitas e Rua Alto da Serrinha, segue por esta até alcançar a Rua Umuarama, deflete à direita alcança a Rua Córrego do Tiro, deflete à esquerda e segue até a Rua Sodrélia, deflete à direita alcança a Rua Sodrelândia, por esta atingindo a Rua Tamboara, até o encontro da Rua Ampere, prosseguindo até o encontro da Rua Arabari, onde deflete à direita ao encontro da Rua Airi, deflete à esquerda seguindo pela Rua Córrego do Tiro e alcança a Rua Serra Preta, ponto inicial.

4.6. PORTO DA MADEIRA

Começa na Avenida Beberibe, no trecho entre a Av. Sebastião Salazar e Rua Alto do Benjamim, de onde sobe para alcançar a Avenida Aníbal Benévolo, onde deflete à direita, prossegue para atingir a Rua Marajó, onde deflete à direita cruza a Av. Beberibe e continua pela Rua Dona Virtuosa de Lucena até atingir o Rio Beberibe (Limite Olinda-Recife), desce por este rio até o trecho final da Rua Arão Botler onde deflete à direita seguindo para alcançar a Rua Dr. Alberto Wanderley, onde deflete à direita seguindo até a Av. Sebastião Salazar, para defletir a direita e seguir ao encontro da Av. Beberibe, ponto inicial.

4.7. CAJUEIRO

Começa na Avenida Beberibe, na confluência com a Av. Sebastião Salazar, seguindo por esta até o encontro com a Rua Dr. Alberto Wanderley, defletindo à esquerda em direção a Rua Arão Botler, onde deflete à direita até o Rio Beberibe, pela linha do limite Olinda-Recife, desce pelo eixo do Rio até o trecho final da Rua Nádia, onde deflete à direita, segue por esta atravessando a Av. Sebastião Salazar até atingir a Rua Couto Soares, deflete à direita para alcançar a Rua Coronel Urbano Ribeiro de Sena, por onde prossegue até alcançar a Av. Nova do Fundão, onde deflete à direita e se encaminha para atingir a Av. Beberibe, deflete à direita para alcançar a confluência com a Av. Sebastião Salazar, ponto inicial.

4.8. FUNDÃO

Começa na Av. Beberibe no trecho compreendido entre as Ruas Moema e Dr. Pereira da Silva, seguindo por esta até a Rua Violeta, deflete à direita e segue por esta até a Rua Alto Bonito, deflete à esquerda e segue por esta até atingir a Rua São Sebastião, deflete à direita seguindo por esta até a Rua Conselheiro Barros Barreto, deflete à direita e segue por esta até atingir a Av. Aníbal Benévolo, para alcançar a Rua Alto do Benjamim, desce até a Av.

Beberibe, daí deflete à direita contornando um canteiro ali existente, para atingir a Av. Nova do Fundão, onde deflete à esquerda, seguindo em direção a Rua Coronel Urbano Ribeiro de Sena, onde deflete à direita e atinge a Rua do Machado, daí deflete à esquerda, segue até o cruzamento com a Rua Manoel Silva, onde deflete à direita seguindo para a rua São Joaquim do Monte, de onde se dirige para a Av. Beberibe, onde deflete à esquerda e segue para o encontro da Rua Dr. Pereira da Silva, ponto inicial.

4.9. AGUA FRIA

Começa na Avenida Beberibe na confluência das Ruas São Bento, do Triunfo e Alegre, segue por esta até a Rua Zeferino Agra, onde deflete à direita, prosseguindo até a Rua das Moças, defletindo à esquerda e continuando até a Rua da Constância, onde deflete à esquerda para atingir a Rua Coronel Urbano Ribeiro de Sena, por onde deflete à esquerda seguindo para a Rua do Machado, onde deflete à esquerda ao encontro da Rua Manoel Silva, defletindo à direita, prosseguindo pela São Joaquim do Monte, alcançando a Av. Beberibe, deflete à esquerda ao encontro da Rua Pereira Silva, prosseguindo até a Rua Violeta, deflete à direita e segue por esta até a Rua Alto Bonito, deflete à esquerda e segue por esta até atingir a Rua São Sebastião, deflete à direita e segue por esta até a Rua Conselheiro Barros Barreto, deflete à direita e segue por esta até atingir a Av. Aníbal Benévolo, daí deflete à esquerda e segue por esta cruzando a Rua Sodrelândia até atingir a Rua Tamboara, prosseguindo por esta até atingir a Rua Arapichuna, deflete à esquerda e segue até atingir a Rua Sumauna, onde deflete à esquerda e segue por esta até o córrego Pastor Evangélico Benoby Carvalho de Souza, deflete à direita e segue por esta até a Rua Vênus, onde deflete à esquerda atingindo a Rua São José da Coroa Grande, por onde se dirige para o Córrego João Francisco, onde deflete à direita em direção a Rua Aline, onde deflete à esquerda e segue para a Rua São Rafael, por onde alcança a Rua São Sebastião, daí deflete à direita encontra a Rua Riolândia, onde deflete à esquerda para chegar a estrada Velha de Água Fria, por onde deflete à direita segue até a Rua São Bento, onde deflete à esquerda para atingir a Av. Beberibe, na confluência das Ruas, Alegre e Triunfo, ponto inicial.

4.10. BOMBA DO HEMETÉRIO

Começa na Estrada Velha de Água Fria, no cruzamento desta com a Rua Sete Pecados, segue pelo lado ímpar desta Estrada até encontrar a Rua Riolândia, onde deflete à esquerda para atingir a Rua São Sebastião, onde deflete à direita para alcançar a Rua São Rafael em direção a Rua Aline, segue por esta rua até atingir o Córrego João Francisco, onde deflete à direita ao encontro da Rua São José da Coroa Grande, onde deflete à esquerda atingindo a Rua Vênus, deflete à esquerda e atinge o Córrego Pastor Evangélico Benoby Carvalho de Souza, deflete à direita atravessando a Rua Conde de Sabugosa e seguindo pela rua Sumauna até atingir a Rua Arapichuna, por onde deflete à direita para encontrar a Rua Tamboara, daí deflete à esquerda e segue para a Rua Ampere, onde deflete à direita atingindo a Rua Arabari, onde deflete a direita alcançando a Rua Airi, por onde atinge a Rua Córrego do Tiro, atravessa as Ruas: Aurea e Planaltina atingindo a Rua Serra Preta, onde deflete à esquerda cruzando a Rua Arlindo Cysneiro, alcançando a Rua Desembargador Heráclito Cavalcanti, deflete à esquerda e segue pelo canal ali existente até a Rua Jacó, onde deflete à esquerda seguindo pela Rua Prof. Manoel Torres, por onde atinge a Estrada Velha de Água Fria, ponto inicial.

ANEXO 18

RPA — 5

Inicia na confluência da Rua Heráclito Cavalcanti com a Av. Prof. José dos Anjos, segue pelo eixo desta última ao encontro da Av. Norte, onde deflete à direita e pelo seu eixo prossegue ao encontro da Rua Guimarães Peixoto, nesta, deflete à esquerda seguindo pelo seu eixo, cruzando a Estrada do Arraial para atingir a Rua Desembargador Goes Cavalcanti, prosseguindo pelo eixo desta ao encontro da Rua das Estrelas, nesta, deflete à direita e pelo seu eixo prossegue ao encontro da Rua Ferreira Lopes, daí deflete à esquerda prosseguindo pelo seu eixo para atingir a Estrada do Encanamento, nesta, deflete à direita, e pelo seu eixo prossegue ao encontro da Rua Guerra de Holanda, onde deflete à direita prosseguindo pelo seu eixo para atingir a Estrada do Arraial do Bom Jesus, nesta deflete à esquerda prosseguindo pelo seu eixo alcançando a Rua Dr. Eurico Chaves, nesta deflete à direita e pelo seu eixo alcança a Rua Maracá; daí, deflete à direita prosseguindo pelo seu eixo para atingir a Rua Santa Izabel, onde deflete à esquerda prosseguindo pelo seu eixo alcançando a Rua Piracanjuba, defletindo à direita e pelo eixo alcança a Rua Duas Barras; daí, deflete à direita, prosseguindo pelo seu eixo, alcançando a Rua Igua-tama, daí, deflete à esquerda retornando a Rua Dr. Eurico Chaves, nesta, deflete à esquerda e pelo eixo desta prossegue alcançando a Rua Tramandaí, daí, deflete à direita prosseguindo pelo seu eixo alcançando a Rua 4 de Março, nesta deflete à direita e pelo seu eixo atinge a Rua Sirigi, onde deflete à direita, prosseguindo pelo seu eixo al-

cançando a Rua Mandacari, deflete à esquerda e pelo eixo desta alcança a Rua Jaguarana, nesta, deflete à esquerda prosseguindo pelo seu eixo para alcançar a Rua de Apipucos; daí deflete à direita prosseguindo pelo eixo da mesma alcançando um riacho sem denominação ali existente que liga o Rio Capibaribe ao açude de Apipucos, neste riacho, deflete à esquerda atingindo o eixo do Rio Capibaribe, neste rio, deflete à direita prosseguindo pelo seu eixo ao encontro da BR-101 Norte (Av. da Recuperação); daí, deflete à direita prosseguindo pelo seu eixo até o encontro desta com o Riacho Cambóia, onde deflete à esquerda e segue pelo eixo deste riacho até o encontro deste com a linha de limite (Recife-São Lourenço da Mata); nesta linha deflete à direita, seguindo por esta linha, de limite até a confluência deste limite com o limite Recife-Paulista, daí deflete à direita e por esta linha de limite prossegue até a BR-101 Norte, nesta BR, deflete à direita e pelo seu eixo prossegue ao encontro desta com o Rio Morno, neste, deflete à esquerda, e pelo seu eixo prossegue ao encontro do trecho final da Rua Izaltino Lobo, nesta deflete à direita e pelo seu eixo alcança a Rua Uriel de Holanda, nesta, deflete à direita ao encontro do trecho final da Rua Frei Jorge, nesta, deflete à esquerda e pelo seu eixo alcança a Rua Bismark de Freitas, daí prossegue pelo seu eixo alcançando a Rua Gustavo Barroso, nesta, deflete à direita e pelo seu eixo alcança a Rua Alto da Serrinha, nesta, deflete à esquerda prosseguindo ao encontro do trecho final da Rua Hidrolândia, nesta, deflete à direita, e pelo seu eixo prossegue alcançando a Rua Córrego José Grande, por onde alcança a Rua Padre Oliveira, onde deflete à esquerda e pelo seu eixo prossegue ao encontro da Rua Serra Preta, nesta, deflete à direita prosseguindo pelo eixo alcançando a Rua Heráclito Cavalcanti, daí prossegue pelo eixo desta até atingir a confluência desta com a Av. Prof. José dos Anjos, ponto inicial.

5.1. PAU-FERRO

Começa na confluência da Av. Prof. Barros Lima e Estrada do Orfanato, segue por esta última até atingir o Rio Morno, deflete à esquerda e sobe por este rio até encontrar o Rio Pacas, prosseguindo por este até atingir a linha de limite Recife-São Lourenço da Mata, deflete à esquerda e segue por esta linha em direção a Av. Prof. Barros de Lima, deflete à esquerda e segue por esta até atingir a Estrada do Orfanato, ponto inicial.

5.2. GUABIRABA

Começa na Avenida da Recuperação (BR-101 Norte), no trecho situado na linha de limite (Recife-Paulista, segue por esta linha até encontrar com o Rio Paratibe, deflete à esquerda e percorrendo este rio até encontrar a linha de limite Recife-São Lourenço da Mata, deflete à esquerda e segue por esta linha até encontrar o Rio Pacas deflete à esquerda e segue por este rio até encontrar com o Rio Morno, prosseguindo por este até atingir a estrada do Orfanato, deflete à direita e segue até a Av. Prof. Barros Lima, deflete à esquerda e segue até atingir a estrada de Pau-Ferro, deflete à direita e segue por esta retornando a linha de limite Recife-São Lourenço da Mata, segue por esta linha até encontrar a Estrada dos Macacos, deflete à esquerda e segue em direção da Av. da Recuperação, deflete à esquerda e segue por esta Av. até encontrar a linha de limite Recife-Paulista, ponto inicial.

5.3. SÍTIO DOS PINTOS

Começa na Ponte do Bredo, situada sobre o Riacho Cambóia na Rua Manoel de Medeiros, sobe por este Riacho até o marco n.º 11, onde deflete à direita, seguindo pela linha de limite dos municípios Recife-São Lourenço da Mata, em direção ao marco n.º 12, daí deflete à direita e seguindo em uma linha ao encontro de um barreiro localizado no final do Córrego da Furtuna, deflete à direita e segue por este Córrego percorrendo um trecho da estrada dos Pintos até alcançar a Rua Manoel de Medeiros, deflete à direita e segue por esta até encontrar a Ponte do Bredo, ponto inicial.

5.4. DOIS IRMAOS

Começa no pontilhão sobre o Riacho Cambóia, situada na Av. da Recuperação (BR-101 Norte), sobe por este riacho até a Ponte do Bredo, onde deflete à direita, seguindo pela Rua Manoel de Medeiros, até encontrar a Estrada dos Pintos, onde deflete à esquerda e segue pelo Córrego da Furtuna, em direção a um barreiro, daí deflete à esquerda seguindo em uma linha reta até encontrar a linha de limite Recife-São Lourenço da Mata e a Estrada dos Macacos, deflete à direita e segue por esta última contornando a mata de Dois Irmãos até alcançar a Av. da Recuperação (BR-101 Norte), deflete à direita para se dirigir ao pontilhão sobre o Riacho Cambóia, ponto inicial.

5.5. BREJO DA GUABIRABA

Começa na Ponte da Guabiraba situada na Av. da Recuperação (BR-101 Norte), sobre o Rio Morno, desce por

este rio até encontrar a Rua Santa Tereza, onde deflete à direita seguindo para a Rua Otacilio Azevedo (Estrada do Brejo), onde deflete à esquerda e segue até a Rua Francisco Camarino; daí deflete à direita, segue até o Alto do Refúgio alcançando o Alto do Reservatório, onde deflete à direita em direção a Rua Assaituba, onde deflete à direita e prossegue pelo Córrego da Loura ao encontro com a Av. da Recuperação, deflete à direita e se encaminha ao encontro da Ponte da Guabiraba sobre o Rio Morno, ponto inicial.

5.6. CÓRREGO DO GENIPAPO

Começa na confluência da Av. Norte com a Av. da Recuperação (BR-101 Norte), seguindo pela mencionada avenida até encontrar o Córrego da Loura, onde deflete à direita seguindo ao encontro da Rua Assaituba, por onde se dirige para os Altos: do Reservatório, do Cruzeiro e Rua Trajano de Moraes, para atingir a Av. Norte, defletindo à direita para alcançar a confluência desta com Av. da Recuperação, ponto inicial.

5.7. APIPUCOS

Começa na Ponte de Apipucos na BR-101 Norte sobre o Rio Capibaribe, entre a Rua Prof. Joaquim Cavalcanti e a Av. da Recuperação, deflete à direita segue por esta Av. (BR-101 Norte), até encontrar o trecho final do giradouro de Dois Irmãos, onde deflete à direita para atingir a Av. Norte até tocar na Rua do Banho, onde deflete à direita alcançando a Rua Dr. Anauro Dornelas Câmara, segue por esta até atingir a Rua Coronel João Batista do Rego Barros, deflete à esquerda e segue por esta até a Rua Dolores Salgado e segue até atingir a Rua Docinópolis por onde atinge a Rua Massaranduba, daí deflete à direita segue até a confluência desta com as Ruas Jaguarana e de Apipucos, prosseguindo por esta última até encontrar um riacho sem denominação que liga o açude de Apipucos ao Rio Capibaribe, por onde sobe até tocar a Ponte de Apipucos, ponto inicial.

5.8. MACAXEIRA

Começa na Av. Norte no trecho compreendido entre a Rua Bujaru e Rua Dolcinópolis, segue por esta até atingir a Rua Massaranduba, deflete à esquerda e torna a voltar a Rua Dolcinópolis, onde atinge a Rua Dolores Salgado, deflete à esquerda e segue por esta até a Rua Coronel João Batista do Rego Barros, deflete à esquerda e segue ao encontro da Rua Dr. Arnaldo Dornelas Câmara, prossegue por esta atingindo a Rua do Banho e o trecho final da Av. Norte, onde deflete à esquerda e se dirige para a Rua Trajano de Moraes, daí deflete à direita e segue para atingir o Alto do Cruzeiro, de onde prossegue para a Rua Mariinha, onde deflete à direita cruza o Córrego da Areia em direção a Rua Jardim Progresso, daí deflete à direita e segue para a Rua Buritana, onde se encaminha para o Córrego de Eucalipto, por onde alcança o Alto do Olho D'água, daí segue em direção à Rua Nagé, onde deflete à esquerda seguindo para a Rua Caraiba, por onde deflete à direita atingindo a Rua Bujaru, para defletir à direita e seguir ao encontro da Av. Norte, ponto inicial.

5.9. NOVA DESCOBERTA

Começa na confluência da Rua Paraisópolis e Av. Norte, seguindo por esta Av. ao encontro da Rua Bujaru, deflete à direita ao encontro da Rua Caraiba, para atingir a Rua Nagé, onde deflete à esquerda alcançando o Alto do Olho D'água, daí deflete à direita segue por esta e pelo Alto do Juriti até alcançar o Córrego de Eucalipto, onde segue em direção à Rua Buritano por onde atinge a Rua Alto Jardim Progresso, daí deflete à esquerda, cruza o Córrego da Areia, segue pela Rua Nazareno para o Alto do Reservatório, onde deflete à direita seguindo para o Alto do Refúgio, por onde atinge a Rua Portelândia, daí deflete à direita ao encontro da Rua Teolândia, onde deflete à direita segue para a Rua Nova Descoberta, de onde, prossegue ao encontro da Rua Cérro Azul, por onde atinge a Rua Bemposta, onde deflete à direita e atinge a Rua Vasco da Gama, deflete à esquerda e atinge a Rua Alto Treze de Maio, deflete à direita e segue cruzando o Alto das Pedrinhas até encontrar a Rua Alto da Favela prosseguindo pela Rua Arapiraca para atingir o ponto inicial.

5.10. BREJO DE BEBERIBE

Começa no trecho final da Rua Uriel de Holanda na confluência desta com o Córrego do Sargento, Rua Bismarck de Freitas, Rua Isaltino Lobo e Vereador Otacilio de Azevedo (Estrada do Brejo), segue por esta última até a Rua Grimalva Costa, onde deflete à esquerda seguindo em direção à Rua Alto do Eucalipto, onde deflete à direita para o encontro da Rua Cérro Azul, por ele prossegue até a Rua Nova Descoberta, daí deflete à direita ao encontro da Rua Teolândia, onde deflete à esquerda atingindo a Rua Irandi, deflete à esquerda atingindo a Rua Alto do Refúgio, onde deflete à direita segue até a Rua Francisco Campos Marinho defletindo à direita retornando à Rua Vereador Otacilio de Azevedo (Estrada do Brejo), segue por esta até a

Rua Santa Tereza, para defletir à direita em direção ao Rio Morno, onde deflete à direita, desce por este rio até encontrar a Rua Isaltino Lobo, onde deflete à direita para se dirigir ao trecho final da Rua Uriel de Holanda, ponto inicial.

5.11. ALTO DO MANDU

Começa na Av. Norte, na confluência das Ruas: Nova Descoberta, Imbiriba e a Av. Dr. Eurico Chaves, segue por esta Av. até atingir a Rua Tramandaí, onde deflete à direita em direção a Rua Quatro de Março, por onde atinge a Rua Sirigi e alcança a Rua Mandacaru para atingir a Rua Jaguarana, daí deflete à esquerda seguindo até a confluência desta rua com as de Apipucos e Massaranduba, onde deflete à direita e segue por esta última rua tocando a margem do açude de Apipucos até a atual Rua Docinópolis, por onde alcança a Av. Norte onde deflete à direita para seguir em direção a confluência das Ruas: Nova Descoberta, Imbiriba e Av. Dr. Eurico Chaves, ponto inicial.

5.12. CASA AMARELA

Começa no pontilhão existente na Av. Norte sobre o canal da Av. Prof. José dos Anjos, cruza o canal Vasco da Gama até a Rua Guimarães Peixoto, nesta rua deflete à direita e cruza a estrada do Arraial, alcança a Rua Desembargador Goes Cavalcanti, por onde segue até a Rua da Estrela, onde deflete à direita seguindo para atingir a Rua Pereira Lopes, onde deflete à esquerda em direção à estrada do Encanamento, daí deflete à direita segue até o encontro da Rua Guerra de Holanda, onde deflete à direita para atingir o trecho final da Estrada do Arraial, onde deflete à esquerda seguindo para a Av. Dr. Eurico Chaves, por onde deflete à direita e encontra a Rua Maracá, deflete à direita e segue até atingir a Rua Santa Izabel, deflete à esquerda percorrendo um pequeno trecho desta até atingir a Rua Piracanjuba, deflete à direita e segue até atingir a Rua Iguatama, deflete à esquerda e segue por esta até voltar a atingir a Av. Dr. Eurico Chaves, onde deflete à direita e segue até encontrar a Av. Norte, nesta Av. deflete à direita para seguir na direção subúrbio-cidade, até o largo Dom. Luiz, onde deflete à esquerda, onde deflete à direita segue até a Rua Bugari deflete à direita, por onde retorna a Av. Norte, onde deflete à esquerda e prossegue até o pontilhão sobre o Canal da Av. Professor José dos Anjos, ponto inicial.

5.13. VASCO DA GAMA

Começa na Av. Norte, na confluência desta com a Av. Pedro Alain e Largo Dom Luiz, segue pela Av. Norte até o encontro da Rua Paraíso, onde deflete à direita em direção a Rua Luiz Cesário de Melo, onde deflete à direita em direção a Rua Arapiraca, onde deflete à esquerda para atingir a Rua Alto da Favela, onde prossegue até a Rua Alto Mundo Novo, daí deflete à esquerda prosseguindo para o Alto das Pedrinhas, prosseguindo para a Rua Alto Treze de Maio até alcançar a Rua Vasco da Gama, deflete à esquerda até alcançar a Rua Bemposta, de onde segue para a Rua Alto do Eucalipto, daí deflete à direita segue até encontrar a Rua Grijalva Costa, onde deflete à direita, seguindo até a Rua Vereador Otacílio de Azevedo em direção a Rua Ary Peter, defletindo à direita se encaminhando para a Rua Alto Nossa Senhora de Fátima, onde prossegue até a Rua Alto do Bambu, deflete à esquerda e segue até a Rua Aratuba, por onde alcança a Rua Córrego do Ouro, daí deflete à direita seguindo em direção a Rua Dois de Fevereiro, onde deflete à esquerda e se encaminha até o Largo Dom Luiz, para defletir à direita atingindo as Av. Pedro Alain e Av. Norte, ponto inicial.

5.14. ALTO JOSÉ BONIFÁCIO

Começa na confluência das Ruas: Córrego José Grande, Padre Oliveira, Córrego do Bartolomeu e Córrego do Euclides, segue por este último logradouro por onde atinge a Rua Córrego do Ouro, onde segue até o encontro da Rua Aratuba, onde deflete à direita e segue para a Rua Alto do Bambu, deflete à esquerda segue por este até atingir a Rua Alto Nossa Senhora de Fátima, daí segue para a Rua Ary Peter, por onde atinge a Rua Vereador Otacílio de Azevedo (Estrada do Brejo), onde deflete à direita atingindo a Rua Frei Jorge, por onde alcança a Rua Bismarck de Freitas, onde deflete à direita para atingir a Rua Gustavo Barroso, onde deflete à direita alcançando a Rua Alto da Serrinha, segue por esta até atingir a Rua Hidrolândia, deflete à direita e segue por esta direção ao Córrego José Grande, daí prossegue atingindo a confluência das Ruas: Padre Oliveira, Córrego do Bartolomeu e Córrego do Euclides, ponto inicial.

5.15. MORRO DA CONCEIÇÃO

Começa na Av. Norte, no cruzamento com a Rua Córrego do Bartolomeu, segue pela Av. Norte atingindo a Rua Bugari, onde deflete à direita segue em direção à Rua Joaquim Teixeira por onde alcança o Largo Dom Luiz, onde deflete à direita e segue para a Rua Dois de Fevereiro, daí deflete à direita, segue pela Rua Córrego do Ouro por onde prossegue até alcançar a Rua Córrego do Euclides, para atingir a Rua Córrego do Bartolomeu, onde deflete à direita e se encaminha para a Av. Norte, ponto inicial.

Começa na confluência da Av. Norte com a Rua Urubatuba e Córrego do Bartolomeu, segue por esta última atravessando o trecho inicial do Córrego do Tiro em direção a Rua Córrego José Grande, por onde prossegue até o canal, segue por este até atingir a Rua Arlindo Cysneiro, deflete à esquerda e segue por esta até a Rua Serra Preta, deflete à direita e segue por esta até atingir a Rua Desembargador Heráclito Cavalcanti, daí deflete à esquerda prosseguindo por esta até atingir a Rua do Rio, deflete à esquerda até atingir a Rua Baguari, deflete à direita e segue por esta cruzando a Rua Avenca até atingir a Rua Severino Bernardino Pereira, deflete à direita e segue por esta até atingir a Rua Barra Verde, por onde cruza a Rua Turvo para alcançar a Rua Monte Orea de onde se dirige para a Av. Norte, prosseguindo para a confluência desta Av. com as Ruas: Urubatuba e Córrego do Bartolomeu. ponto inicial.

5.17. MANGABEIRA

Começa no pontilhão existente na Av. Norte sobre o canal da Av. Prof. José dos Anjos, segue pela Av. Norte até atingir a Rua Monte Orebe, onde deflete à direita, segue por esta para alcançar a Rua Lage de Una, deflete à direita cruza a Rua Turvo ao encontro da Rua Barra Verde, segue por esta até a Rua Severino Bernardino Pereira, deflete à direita e segue por esta até a Rua Aripibu, deflete à esquerda encontrando a Rua Avenca, deflete à direita e segue por esta até a Rua Baguari, deflete à esquerda e segue ao encontro da Rua do Rio, deflete à esquerda e segue até encontrar com a Rua Desembargador Heráclito Cavalcanti, deflete à direita segue pelo Canal, ali existente até a sua confluência com o canal da Prof. José dos Anjos, onde deflete à direita e se encaminha para o pontilhão existente na Av. Norte, ponto inicial.

ANEXO 19

RPA — 6

Inicia na confluência das Ruas Muniz Tavares com a Rua Padre Roma, segue pelo eixo desta última alcançando a Rua Albino Meira, nesta, deflete à direita prosseguindo pelo seu eixo atingindo a Rua Desembargador Goes Cavalcante, onde deflete à esquerda prosseguindo pelo seu eixo alcançando a Rua das Estrelas, nesta, deflete à direita e pelo seu eixo prossegue ao encontro da Rua Ferreira Lopes, daí, deflete à esquerda prosseguindo pelo seu eixo para atingir a Estrada do Encanamento, nesta, deflete à direita e pelo seu eixo prossegue ao encontro da Rua Guarra de Holanda, onde deflete à direita, prossegue a Rua Guerra de Holanda, onde deflete à direita, prosseguindo pelo seu eixo para atingir a Estrada Arraial do Bom Jesus, nesta, deflete à esquerda prosseguindo pelo seu eixo alcançando a Rua Dr. Eurico Chaves, nesta, deflete à direita e pelo seu eixo alcança a Rua Maracá, daí, deflete à direita prosseguindo pelo seu eixo para atingir a Rua Santa Isabel, onde deflete à esquerda prosseguindo pelo seu eixo alcançando a Rua Piracanjuba, defletindo à direita e pelo eixo desta alcança a Rua Duas Barras, nesta, deflete à direita prosseguindo pelo seu eixo alcançando a Rua Iguatama, daí, deflete à esquerda retornando a Rua Dr. Eurico Chaves, nesta, deflete à esquerda e pelo eixo desta prossegue alcançando a Rua Tramandaí, nesta deflete à direita prosseguindo pelo seu eixo alcançando a Rua 4 de Março, daí deflete à direita para atingir a Rua Sirigi, onde deflete à direita prosseguindo pelo seu eixo alcançando a Rua Mandacaru, deflete à esquerda e pelo eixo desta alcança a Rua Jaguarana, nesta, deflete à esquerda prosseguindo pelo seu eixo para alcançar a Rua de Apipucos, daí, deflete à direita prosseguindo pelo eixo desta alcançando um riacho ali existente que liga o Rio Capibaribe ao açude de Apipucos, neste riacho deflete à esquerda atingindo o eixo do Rio Capibaribe, neste rio deflete à esquerda prosseguindo pelo seu eixo até encontrar a Ponte Viaduto de Parnamirim, nesta ponte, deflete à esquerda alcançando a Rua Muniz Tavares, onde deflete à direita seguindo pelo eixo desta até a sua confluência com a Rua Padre Roma, ponto inicial.

6.1. PARNAMIRIM

Começa na Ponte Viaduto de Parnamirim, segue pela Rua Leonardo Bezerra Cavalcanti, ao encontro da Av. Dezesete de Agosto, onde deflete à direita contorna a Praça Jornal do Commercio e alcança o pontilhão nesta Av. sobre um canal sem denominação situado entre as Ruas: Lemos Torres e General Aguiar, prosseguindo pela Rua Lemos Torres, até alcançar a Rua Flamengo, onde deflete à direita alcançando a Rua Dona Rita de Souza, onde deflete à esquerda alcançando a Rua de Samuel Lins, onde deflete à direita alcançando a Estrada do Encanamento, onde deflete à direita segue para a Rua Ferreira Lopes, onde deflete à esquerda seguindo para a Rua da Estrela, onde deflete à direita prossegue atravessando a Rua Desembargador Goes Cavalcanti, em direção a Rua Albino Meira por onde prossegue até a Rua Padre Roma, daí deflete à esquerda alcançando a Rua do Futuro, deflete à direita e segue ao encontro da Rua Muniz Tavares,

onde deflete à direita e alcança a Rua Leonardo Bezerra Cavalcanti, por onde chega a Ponte Viaduto de Parnamirim, ponto inicial.

6.2. CASA FORTE

Começa na confluência da Estrada do Encanamento, Rua da Harmonia e rua Samuel Lins, segue por esta última até atingir a Rua Dona Rita de Souza, onde deflete à esquerda alcançando a Rua Flamengo, onde deflete à direita para alcançar a Rua Lemos Torres, onde deflete à esquerda para atingir a Av. Dezesete de Agosto, onde deflete à direita seguindo até encontrar a Rua Marechal Rondon, daí deflete à direita segue até encontrar a Estrada do Encanamento, onde deflete à direita e prossegue até a sua confluência com a Rua da Harmonia e Samuel Lins, ponto inicial

6.3. SANTANA

Começa na Ponte Viaduto de Parnamirim, no Rio Capibaribe e segue pelo eixo do rio até encontrar o trecho final da Rua Dona Olegarilha, onde deflete à direita e prossegue até a Rua Leonardo Bezerra Cavalcanti, por onde atinge a Ponte Viaduto de Parnamirim, ponto inicial.

6.4. POÇO

Começa na Av. Dezesete de Agosto no trecho compreendido entre a Rua José Carloca e a Praça Flor de Santana, segue pela Rua Dona Olegarilha da Cunha até atingir o Rio Capibaribe por onde segue pelo eixo no lado direito deste rio, até encontrar a Rua Tapacurá, por onde atinge a Rua Jorge de Albuquerque, por onde cruza a Av. Dezesete de Agosto para alcançar a Rua Guerra de Holanda em direção a Estrada do Encanamento, daí deflete à direita seguindo para a Rua Marechal Rondon, onde deflete à direita e atinge a Av. Dezesete de Agosto, por onde prossegue até o trecho entre a Rua José Carioca e Praça Flor de Santana, ponto inicial.

6.5. MONTEIRO

Começa na Av. Dezesete de Agosto, no trecho compreendido entre a Rua Piauí e a Rua Jorge de Albuquerque, segue por esta alcançando a Rua Tapacurá para atingir o Rio Capibaribe, onde deflete à direita e sobe pelo eixo até tocar num riacho sem denominação que liga este rio ao Açude de Apipucos, deflete à direita por este riacho para atingir a Rua de Apipucos, por onde deflete à direita em direção a Rua Jaguarana, onde deflete à direita atingindo a Rua Mandacaru, prosseguindo até a Rua Sirigi, onde prossegue para alcançar a Rua Quatro de Março, por onde segue em direção a Rua Tamandá e por esta alcança a Avenida Doutor Eurico Chaves, daí deflete à esquerda segue até a Rua Iguatama, deflete à direita e segue por esta até a Rua Duas Barras, deflete à direita e segue por esta até a Rua Piracanjuba, deflete à esquerda e segue por esta até a Rua de Santa Izabel, deflete à esquerda e segue por esta até a Rua Maracá, deflete à direita por onde retorna a Av. Dr. Eurico Chaves, deflete à esquerda para atingir o trecho final da Estrada do Arraial, daí defletindo à esquerda segue até a Rua Guerra de Holanda, onde deflete à direita e segue até a Av. Dezesete de Agosto, ponto inicial.

ANEXO 20

RPA — 7

Inicia na Ponte Prefeito Lima de Castro (Ponte da Madalena) situada sobre o Rio Capibaribe, segue pelo eixo deste rio, passando as pontes: Estácio Coimbra (Ponte do Derby), Moraes Rego (Ponte da Capunga), Ponte da Torre e Ponte Viaduto do Parnamirim até alcançar o trecho final da Rua Nossa Senhora da Saúde, onde deflete à esquerda e pelo seu eixo atinge a Av. Caxangá, nesta deflete à direita e pelo seu eixo alcança um canal sem denominação ali existente, neste canal, deflete à esquerda e pelo seu eixo atinge a Rua Bom Pastor, daí, deflete à esquerda prosseguindo pelo seu eixo ao encontro da Rua Dr. Miguel Vieira Ferreira, nesta, deflete à esquerda e pelo seu eixo atinge o trecho final da 1ª Travessa Sítio das Palmeiras, nesta, deflete à direita, prosseguindo pelo seu eixo ao encontro da Rua Manoel Gonçalves de Oliveira, daí, deflete à esquerda e pelo eixo desta, alcança a Rua Daniel Lisboa, nesta, deflete à direita, prosseguindo pelo seu eixo ao encontro da Rua Ocidental, daí, deflete à esquerda, prosseguindo pelo seu eixo até o cruzamento desta com a Rua Felixlândia, daí deflete à direita prosseguindo pelo eixo desta rua ao encontro da Rua Rio Grande do Norte, onde deflete à esquerda prosseguindo pelo seu eixo atingindo a Rua Antonio Valdevino Costa, de onde segue pelo seu eixo ao encontro da Av. do Forte (Estrada do Forte do Arraial Novo do Bom Jesus); daí, deflete à direita e se dirige ao eixo da Av. Abdias de Carvalho, onde deflete à esquerda e se encaminha ao trecho final da Rua 15 de Março, nesta deflete à direita e pelo seu eixo alcança a Rua Coronel Mizaél de Mendonça, nesta, deflete à esquerda e pelo seu eixo se dirige para a Av. Recife, alcançando esta, deflete

à esquerda e pelo seu eixo atingindo a Ponte do Caçote sobre o Rio Jiquiá, nesta ponte deflete à esquerda e segue em linha reta alcançando o trecho final da Rua Pedro Bollandreaux, segue pelo eixo desta alcançando a Rua Tenente Mindelo, onde deflete à direita e pelo seu eixo se dirige para a Rua Bom Jardim, nesta, deflete à direita e pelo seu eixo prossegue para alcançar a Av. Central onde deflete à esquerda, prosseguindo pelo eixo desta Av. até a Rua Luiz Figueiroa, nesta, deflete à esquerda e pelo seu eixo prossegue alcançando a Rua 21 de Abril, onde deflete à esquerda prosseguindo pelo seu eixo para alcançar a Rua Desembargador Medeiros Correia, nesta deflete à direita prosseguindo pelo seu eixo ao encontro da Av. Ernesto Cavalcanti, nesta, deflete à direita e pelo seu eixo prossegue ao encontro da Rua Raimundo Jacó, nesta deflete à esquerda e pelo seu eixo prossegue em direção as Ruas: Guaíba e Orlândia até atingir a Rua Mário Libanio, daí deflete à direita seguindo pelo eixo desta alcançando a Rua Apucarana, nesta, deflete à esquerda e pelo seu eixo prossegue em direção à Rua Maria José de Lima, nesta deflete à direita prosseguindo pelo seu eixo ao encontro da Rua Professor Celestin Malzac, nesta deflete à esquerda e pelo seu eixo prossegue ao encontro das Ruas Santa Edwirges e Padre Teófilo Twats, nesta última deflete à direita prosseguindo pelo seu eixo alcançando a confluência do Braço Morto com o Rio Capibaribe, neste rio deflete à esquerda e pelo seu eixo prossegue para alcançar a Ponte Prefeito Lima de Castro (Ponte da Madalena), ponto inicial.

7.1. TORRE

Começa na cabeceira da ponte da Torre, situada sobre o Rio Capibaribe; seguindo em direção a Av. Belra Rio onde deflete à esquerda alcançando a Rua Padre José Anchieta, onde deflete à direita, segue em direção à Rua Dom Manoel da Costa, por onde prossegue até alcançar a Rua Diogo Alvares, por onde continua até atingir a Rua Souza Bandeira, daí, deflete à direita seguindo até o Rio Capibaribe, de onde segue pelo eixo do Rio lado direito até a cabeceira da Ponte da Torre, ponto inicial.

7.2. CORDEIRO

Começa na Av. Caxangá, trecho compreendido entre as Ruas Souza Bandeira e Gregório Júnior, segue por esta última até encontrar a Rua Gomes Taborda, onde deflete à direita, seguindo em direção à Av. General San Martin por onde deflete à esquerda e segue para atingir a Av. Engenheiro Abdias de Carvalho; daí deflete à direita, segue até a Av. do Forte (Estrada do Forte do Arraial Novo do Bom Jesus), onde deflete a direita para alcançar a Rua Antonio Valdevino Costa, segue por esta até alcançar a Av. Inácio Monteiro, deflete à direita e segue por esta até a Rua Rio Grande do Norte, deflete à esquerda e segue por esta até a Rua Felixlândia, deflete à direita e segue por esta até a Rua Felixlândia, deflete à direita e segue por esta até a Rua Ocidental, deflete a esquerda e segue até atingir a 1ª Travessa Sítio das Palmeiras, deflete à direita e segue por esta até a Rua Dr. Miguel Vieira Ferreira, deflete à esquerda e segue por esta até encontrar com a Rua Bom Pastor e segue por esta até a Av. Mário Alves Pereira Lyra onde deflete à direita, segue pelo canal ali existente até alcançar a Av. Caxangá, onde deflete à direita e prossegue para atingir a Rua Nossa Senhora da Saúde, onde deflete à esquerda para se dirigir ao Rio Capibaribe; deflete à direita e desce pelo eixo deste Rio até a Rua Souza Bandeira, onde deflete à direita e prossegue para alcançar a Av. Caxangá, ponto inicial.

7.3. ZUMBI

Começa na Av. Caxangá, no trecho situado entre as Ruas Visconde de Uruguai e Caratinga; segue por esta última em direção à Rua Gomes Taborda, onde deflete à direita seguindo para atingir a Rua Gregório Júnior, onde deflete à direita e prossegue cruzando a Av. Caxangá para alcançar a Rua Souza Bandeira; segue por esta até a Rua Diogo Alvares, onde deflete a direita seguindo em direção à Rua Visconde de Uruguai onde deflete à direita e segue até Av. Caxangá, ponto inicial.

7.4. MADALENA

Começa na Cabeceira da ponte Prefeito Lima Castro; pela Praça da Bandeira encontra a Av. Frei Matias Teves, onde segue em direção à Av. Engenheiro Abdias de Carvalho, onde deflete à esquerda, seguindo até encontrar a Rua João Ivo da Silva, onde deflete à direita e segue até atingir a Rua Ricardo Salazar; daí segue para atingir a Rua Antônio de Sá de onde atinge a Rua Caratinga, onde deflete à direita, cruza a Av. Caxangá para alcançar a Rua Visconde de Uruguai por onde prossegue ao encontro da Rua Dom Manoel da Costa, onde deflete a direita e segue para a Rua Padre Anchieta, por onde atinge o Rio Capibaribe; desce pelo eixo direito deste Rio até tocar na cabeceira da ponte Prefeito Lima de Castro, ponto inicial.

7.5. PRADO

Começa na Av. Engenheiro Abdias de Carvalho, no cruzamento desta com a Rua João Ivo da Silva; segue por

esta Rua até atingir a Rua Padre Teófilo Twortz, onde deflete à direita para alcançar a Rua Carlos Gomes, por onde deflete à esquerda e prossegue atingindo a Estrada do Bongí; daí deflete à direita para retornar à Av. Engenheiro Abdias de Carvalho, onde deflete à esquerda, segue para a Av. General San Martin, onde deflete à direita e se dirige para a Rua Gomes Taborda; daí deflete à direita, segue até a Rua Caratinga, onde deflete à esquerda em direção à Rua Antônio de Sá Carneiro; por onde deflete à direita e se dirige para a Rua Ricardo Salazar; daí deflete à direita, segue para a Rua João Ivo da Silva, onde deflete à direita e atinge o seu cruzamento com a Av. Engenheiro Abdias de Carvalho, ponto inicial.

7.6. ILHA DO RETIRO

Começa na cabeceira da Ponte Prefeito Lima de Castro (Ponte da Madalena); pela Praça da Bandeira encontra a Rua Frei Matias Teves, onde segue em direção à Av. Engenheiro Abdias de Carvalho, por onde prossegue ao encontro da Rua João Ivo da Silva, onde deflete à esquerda e segue em direção à Rua Padre Teófilo Twortz daí deflete à esquerda, segue pelo canal existente para atingir o braço morto do Rio Capibaribe, onde deflete à esquerda, segue até o Rio e sobe pelo eixo direito até a cabeceira da Ponte Prefeito Lima de Castro (Ponte da Madalena), ponto inicial.

7.7. BONGI

Começa no cruzamento da Estrada do Bongí com as Ruas Santa Edwírges e Rua Professor Celestin Malzac; segue por esta ao encontro da Rua Escritor Álvaro Lins, onde deflete à direita ao encontro da Rua Mário Portela, por onde deflete à esquerda, atinge a Rua João Trajano da Silva deflete à direita e segue por esta até atingir a Av. Consul Vilares Fragoso para alcançar a Rua Itapemirim; daí deflete à direita, segue para a Rua Izaac Markmann, onde deflete à direita para chegar à Rua Maria Augusta Nogueira onde deflete à esquerda atingindo a Av. Engenheiro Abdias de Carvalho; daí deflete à direita, segue até o trecho final da Estrada do Bongí, por onde prossegue no sentido subúrbio-Cidade, atingindo a Rua Carlos Gomes; daí deflete à esquerda, segue para alcançar a Rua Padre Teófilo Twortz, onde deflete à direita, prossegue para a Rua Santa Edwírges onde deflete à direita para alcançar o seu cruzamento com a Estrada do Bongí, ponto inicial.

7.8. SAN MARTIN

Começa na confluência da Av. Engenheiro Abdias de Carvalho e Dona Maria Augusta Nogueira; segue por esta Rua ao encontro da Rua Isaac Markman, onde deflete à direita e segue para a Rua Itapemirim, onde deflete à esquerda para alcançar a Av. Consul Vilares Fragoso, por onde deflete à esquerda e atinge a Rua Dom Expedito Lopes; daí deflete à direita, segue cruzando a Rua Vinte e Um de Abril em direção a Rua Bom Jardim, por onde alcança a Rua Tenente Mindelo; daí deflete à direita e prossegue até a Rua Pedro Boulitreau, deste ponto segue em linha reta para a ponte do Caçote sobre o Rio Jiquiá, localizado na Av. Recife; deflete à direita, segue por esta Av. até encontrar a Rua Coronel Mizael de Mendonça, onde deflete à direita; alcança o seu cruzamento com as Ruas Vinte e Um de Abril, Manoel Vieira e Quinze de Março, seguindo por esta última para atingir a Av. Engenheiro Abdias de Carvalho defletindo a direita alcançando a confluência desta com a Rua Dona Maria Augusta Nogueira, ponto inicial.

7.9. MUSTARDINHA

Começa na confluência das Ruas Vinte e Um de Abril, Desembargador Medeiros Correia seguindo pela primeira até alcançar a Rua Dom Expedito Lopes, segue por esta até a Av. Cônsul Vilares Fragoso, deflete a direita prosseguindo por esta e pela Rua João Trajano da Silva e alcança a Rua do Maracatu, por onde atinge a Rua Major Mário Portela, onde deflete à esquerda até a Rua Mário José de Lima; daí deflete à direita e segue por esta cruzando a Av. Mustardinha até atingir a Rua Mário Libânio, deflete à direita e segue por esta para atingir a Rua Orândia, prosseguindo por esta e pelas Ruas Guafba e Raimundo Jacó até atingir a Av. Ernesto Cavalcante, por onde deflete à direita e se dirige para a Rua Desembargador Medeiros Correia, onde deflete à esquerda e atinge a confluência desta com a Rua Vinte e Um de Abril, ponto inicial.

7.10. MANGUEIRA

Começa na confluência das Ruas Vinte e Um de Abril e Luiz Figueirôa; segue por esta até a Av. Central, onde deflete à direita e segue ao encontro da Rua Bom Jardim, por onde deflete a direita e alcança a Rua Vinte e Um de Abril, por onde prossegue para a confluência desta com a Rua Luiz Figueirôa, ponto inicial.

ANEXO 21

pelo eixo desta BR ao encontro do Riacho Cambóia, neste riacho deflete à esquerda e pelo seu eixo prossegue até atingir a linha de limite Recife-São Lourenço da Mata, prossegue por esta linha de limite atinge a linha de Limite Recife-Jaboatão, nesta linha de limite deflete à esquerda prosseguindo a uma distância de aproximadamente 4 quilômetros, daí deflete à esquerda e por uma linha reta e imaginária atinge a Av. Central, nesta Av. deflete à direita e logo após defletindo à esquerda para atingir o Centro de Pesquisas Nucleares, onde contorna o mesmo ao encontro da Av. Professor Luiz Freire, nesta Av. deflete à direita, seguindo pelo seu eixo ao encontro da Rua Visconde de São Leopoldo (BR-101 Norte), nesta deflete à direita e pelo seu eixo se encaminha para a Av. Recife, nesta deflete à esquerda e pelo seu eixo alcança o Giradouro do Curado (também chamado Praça Camilo Carneiro ou de Conde Pereira Carneiro), desta, segue por uma linha reta passando pelo eixo da Rua Vinte e Um de Abril alcançando o eixo da Rua de 15 de Março, nesta, deflete à esquerda e pelo seu eixo alcança a Av. Engenheiro Abdias de Carvalho, nesta av. deflete à esquerda prosseguindo pelo seu eixo ao encontro da Av. do Forte, onde deflete à direita e pelo seu eixo prossegue atingindo a Rua Antonio Valdevino Costa, nesta rua deflete à esquerda e pelo seu eixo prossegue ao encontro da Rua Inácio Monteiro, onde deflete à direita prosseguindo pelo seu eixo ao encontro da Rua Rio Grande do Norte, nesta, deflete à esquerda, e pelo seu eixo alcança a Rua Felixlândia, nesta rua deflete à direita e pelo seu eixo prossegue ao encontro da Rua Ocidental, daí deflete à esquerda prosseguindo pelo seu eixo atingindo a Rua Manoel Lisboa, nesta, deflete à direita e pelo seu eixo prossegue ao encontro da Rua Manoel Gonçalves de Oliveira, nesta, deflete à esquerda e pelo seu eixo atinge a 1ª Travessa Sítio das Palmeiras, onde deflete à direita e pelo seu eixo atinge a Rua Dr. Miguel Vieira Ferreira, nesta, deflete à esquerda prosseguindo pelo seu eixo ao encontro da Rua Bom Pastor, nesta deflete à direita prosseguindo pelo seu eixo para atingir um canal sem denominação situado na Av. Mário Alvares Pereira de Lyra, pelo eixo deste canal prossegue ao encontro da Av. Caxangá, nesta Av. deflete à direita, prosseguindo pelo eixo da mesma ao encontro da Rua Nossa Senhora da Saúde, daí deflete à esquerda seguindo pelo eixo desta para atingir o eixo do Rio Capibaribe, neste rio, deflete à esquerda prosseguindo pelo eixo do mesmo ao encontro da Ponte de Apipucos situada na BR-101 Norte (Av. da Recuperação), ponto inicial.

8.1. VARZEA

Começa na Av. Caxangá no viaduto existente no seu cruzamento com as Avs. Professor Joaquim Cavalcante e Professor Moraes Rego; segue por esta última até encontrar a Av. Professor Arthur de Sá, onde deflete à direita para alcançar a Rua Acadêmico Hello Ramos, por onde se encaminha para a Rua Isaac, onde deflete à direita, atingindo a Rua Eduardo Dubeux, daí deflete à esquerda, segue até a Rua Barão de Mamoré, deflete à direita e segue por esta até a Rua Mário Campelo, deflete à esquerda e segue por uma linha reta para o Rio Tejipló (Limite Recife-Jaboatão), atingindo o seu limite a uma distância de cerca de um quilômetro, verificada a partir da ponte existente na Av. Getúlio Vargas (BR-232), cujo perímetro envolve o Terminal Rodoviário; sobe o Rio Tejipló até atingir o Marco nº 8 (Limite Recife-São Lourenço da Mata), localizado na confluência do Riacho Tejipló-Mirim com o Rio Jaboatão; daí deflete à direita segue por uma linha reta até o Marco nº 9 situado na confluência do Riacho Jiquiá com o Rio Capibaribe; sobe por este Rio até a desembocadura do Riacho Timbl, seguindo por este Riacho até a sua confluência com o Riacho do Castano, onde deflete à direita e segue por este último até encontrar o Marco nº 9; localizado na Cacimba dos Melões; daí deflete à direita, segue pela linha de limite para o Marco nº 10, onde prossegue pelo Riacho da Matéria, descendo até encontrar a ponte existente na Rua Joaquim Ribeiro, onde deflete à direita e se encaminha atravessando a ponte Castelo Branco (Ponte da Caxangá) para alcançar a Av. Caxangá, seguindo por esta Av. até o Viaduto existente no seu cruzamento com as Avs. Professor Joaquim Cavalcante e Professor Moraes Rego, ponto inicial.

8.2. CAXANGÁ

Começa na Av. Caxangá, no trecho compreendido entre a Rua Ministro João Alberto e a Ponte Marechal Humberto Castelo Branco (Ponte do Caxangá) daí segue pela Av. Joaquim Ribeiro e Rua Belmiro Correia até a Ponte existente sobre o Riacho da Matéria (Limite Recife-São Lourenço da Mata), onde deflete à direita seguindo pela linha de limite até o Marco nº 11, de onde prossegue para confluência dos Riachos da Matéria com o Riacho Cambóia. Desce por este Riacho até encontrar a ponte de Apipucos localizada na Av. da Recuperação (BR-101 Norte), onde deflete à direita e segue por esta Av. até a ponte de Apipucos sobre o Rio Capibaribe; deflete à direita e sobe por este Rio até encontrar a Rua Ministro João Alberto onde deflete à esquerda e segue para atingir a Av. Caxangá, ponto inicial.

8.3. IPUTINGA

Começa na Av. Caxangá, no trecho compreendido entre a Rua Nossa Senhora da Saúde e a Av. Mário Alves Pereira Lyra; segue pelo canal existente nesta Av. até encontrar a Rua Bom Pastor, onde deflete à esquerda até encontrar a Av. Múcio Uchoa Cavalcante, deflete à direita e segue por esta até a Rua General Vargas onde deflete à direita seguindo para a Rua Mauricéia por onde deflete à esquerda para atingir a Av. Professor Moraes Rego; daí deflete à direita segue para Av. Caxangá onde deflete à esquerda seguindo até encontrar a Rua Ministro João Alberto, por onde deflete à direita e se encaminha até atingir o Rio Capibaribe, daí deflete à direita e descendo pelo eixo deste Rio até atingir o trecho final da Rua Nossa Senhora da Saúde onde deflete à direita alcançando a Av. Caxangá, ponto inicial.

8.4. TORRÕES

Começa na Av. Engenheiro Abdias de Carvalho no trecho compreendido entre a Av. do Forte (Estrada do Forte do Arraial Novo do Bom Jesus) e a Rua Quinze de Março; segue por esta Rua até encontrar a Rua Vinte Um de Abril, onde deflete à direita e segue até tocar o Giradouro do Curado (Praça Camilo Carneiro, também chamada de Praça Conde Pereira Carneiro); daí deflete à esquerda prosseguindo até a Av. Recife onde deflete à direita ao encontro da Rua Poção de onde segue para a Rua Carneiro Mariz, onde deflete à direita e se encaminha para a confluência desta com as Ruas Bom Pastor e Rua Dr. Miguel Vieira Ferreira; segue por esta até o encontro da 1ª Travessa Sítio das Palmeiras; deflete à direita e segue por esta até o encontro com a Rua Manoel Gonçalves de Oliveira, deflete à esquerda e segue até a Rua Ocidental, segue esta até a Rua Felixlândia, deflete à direita segue por esta até a Rua Rio Grande do Norte, deflete à esquerda e segue por esta até a Av. Inácio Monteiro, deflete à direita e segue por esta até a Rua Antonio Valdevino Costa, deflete à esquerda e segue por esta até a Av. do Forte (Estrada do Forte do Arraial Novo do Bom Jesus), deflete à direita e segue por esta até alcançar a Av. Engenheiro Abdias de Carvalho, ponto inicial.

8.5. ENGENHO DO MEIO

Começa no pontilhão situado na Rua Bom Pastor no trecho entre esta e a Rua Carneiro Mariz; segue por esta até o seu trecho final, onde deflete à direita para tocar a Rua da Poção segue por esta até seu trecho final atingindo também o trecho final da Av. Recife, na confluência desta com a Av. Visconde de São Leopoldo (BR-101 Norte) para se dirigir até a Rua Costa Sepúlveda, onde deflete à direita e segue até a Rua Governador Lopo Garro; daí deflete à esquerda, segue até a Rua Lindolfo Color onde deflete à esquerda em direção a Rua General Vargas onde deflete à direita e segue até a Av. Múcio Uchoa Cavalcante, daí deflete à direita segue por esta até encontrar a Rua Bom Pastor; deflete à direita e segue por esta até o encontro das Ruas Dr. Miguel Vieira onde deflete à direita para se dirigir a Rua Carneiro Mariz, ponto inicial.

8.6. CIDADE UNIVERSITARIA

Começa na confluência das Av. Professor Arthur de Sá, Professor Moraes Rego e Rua Mauricéia segue por esta Rua ao encontro da Rua General Vargas, onde deflete à direita e se encaminha para a Rua Lindolfo Color, onde deflete à esquerda, alcança a Rua Governador Lopo Garro por onde deflete à direita para alcançar a Rua Costa Sepúlveda, onde deflete à direita em direção a Av. Visconde de São Leopoldo (BR-101 Norte); deflete à esquerda e segue por esta até o encontro da Av. Professor Luiz Freire, onde deflete à direita e segue até o encontro do Centro de Pesquisas Nucleares, deflete à esquerda e contornando o Centro de Pesquisas Nucleares até encontrar a Rua Mário Campelo, deflete à direita e segue por esta até a Rua Barão Mamoré, deflete à direita e segue por esta até a Rua Eduardo Dubeux, deflete à esquerda e segue por esta até a Rua Isaac Buril, deflete à direita e segue por esta até atingir a Rua Acadêmico Hélio Ramos, onde deflete à esquerda, segue até a Av. Professor Arthur de Sá, por onde prossegue para cruzar a Av. Professor Moraes Rego e atingir a Rua Mauricéia, ponto inicial.

ANEXO 22

RPA — 9

Inicia na Ponte localizada na Av. Recife sobre o Rio Jiquiá, prossegue pelo eixo desta Av. ao encontro da Rua Alberto Pascoaline, nesta rua, deflete à direita prosseguindo pelo seu eixo atingindo a Rua Dr. Gustavo Pinto, onde deflete à esquerda seguindo pelo eixo desta cruzando a Rua Nossa Senhora de Fátima para alcançar a Rua Alfredo Vieira de Melo, prosseguindo pelo eixo desta para atingir a Av. Central, nesta Av. deflete à direita, prossegue pelo eixo desta Av. alcançando a Rua José Natário, daí deflete à esquerda, prosseguindo pelo eixo

desta para alcançar a Av. Dr. José Rufino, nesta Av. deflete à direita prosseguindo pelo seu eixo atingindo a Rua Dr. Vilas Boas, nesta rua, deflete à esquerda, prossegue pelo seu eixo e alcança a Av. Desembargador Nestor Digenes de Melo, daí deflete à direita prosseguindo pelo eixo desta para alcançar a Rua André de Albuquerque, onde deflete à esquerda, prosseguindo pelo eixo da mesma para atingir o eixo do rio Tejipió, neste rio, deflete à esquerda e segue pelo seu eixo cruzando a Av. Recife e Av. Mascarenha de Moraes até sua confluência com os Rios Pina, Rio Jordão e o Braço Morto do Rio Capibaribe, seguindo pelo eixo deste braço morto ao encontro do trecho final da Rua Padre Teófilo Twats, nesta rua, deflete à esquerda e prossegue pelo seu eixo ao encontro da Rua Santa Adwirmgem, nesta, deflete à esquerda e segue pelo eixo desta até a Rua Prof. Euzébio Malzac, por onde prossegue pelo seu eixo ao encontro da Rua Maria José de Lima, nesta, deflete à direita seguindo pelo seu eixo alcançando a Rua Apucarana, daí, deflete à esquerda e segue pelo seu eixo para alcançar a Rua Mário Libano, nesta, deflete à direita seguindo pelo seu eixo ao encontro da Rua Raimundo Jacó, nesta deflete à esquerda, prosseguindo pelo eixo da mesma para alcançar a Rua Ernesto Cavalcanti, onde deflete à direita seguindo pelo eixo desta ao encontro da Rua Desembargador Medeiros Correia, nesta, deflete à esquerda prosseguindo pelo seu eixo alcançando a Rua 21 de Abril, nesta, deflete à esquerda prosseguindo pelo seu eixo ao encontro da Rua Luiz Figueiroa, onde deflete à direita, prosseguindo pelo seu eixo ao encontro da Av. Central, nesta Av. deflete à direita, segue pelo seu eixo até encontrar a Rua Bom Jardim, nesta rua, deflete à direita segue pelo eixo desta ao encontro da Rua Tenente Mindelo, daí, deflete à esquerda, prosseguindo pelo seu eixo ao encontro da Rua Pedro Boulitreau, nesta rua, deflete à esquerda seguindo pelo eixo desta até o seu trecho final, daí, prossegue por uma linha reta imaginária, ao encontro da Ponte do Caçote, localizada na Av. Recife sobre o Rio Jiquiá, ponto inicial.

9.1. AFOGADOS

Começa na Ponte Nova da Av. Sul (Ponte Coronel Eudoro Correia), na confluência do braço morto do Rio Capibaribe com o Rio Tejipió; sobe por este Rio atingindo a ponte ferroviária e Ponte Motocolombó até alcançar a foz do Rio Jiquiá; sobe por este Rio até a ponte do Jiquiá, localizada na Rua São Miguel, deflete à direita e segue até a sua confluência com as Ruas Olegário Mariano e Bom Jardim, segue por esta última ao encontro da Av. Central, onde deflete à direita, prosseguindo até alcançar a Praça Ribeiro de Assis, onde atinge a Rua Luiz Figueiróa, de onde se dirige para as Ruas Desembargador Medeiros Correia e Ernesto Cavalcante, deflete à direita e segue por esta até atingir a Rua Raimundo Jacó, deflete à esquerda prosseguindo por esta e pelas Ruas Guafba e Orlândia até atingir a Rua Mário Libano, daí, deflete à direita, segue para a Rua Apucarana, onde deflete à esquerda seguindo em direção à Rua Maria José Lima, onde deflete à direita alcançando a Rua Professor C. Malzac por onde deflete à esquerda segue até alcançar as Ruas Santa Adwirmgens e Padre Teófilo Twartz, daí deflete à direita, segue até o braço morto do Rio Capibaribe, por onde desce até a sua confluência com o Rio Tejipió, ponto inicial.

9.2. JIQUIÁ

Começa na confluência do Rio Jiquiá com o Rio Tejipió; sobe por este até alcançar a Av. Tapajós onde deflete à direita, segue ao encontro da Rua João Teixeira onde deflete à esquerda seguindo para cruzar a Av. Doutor José Rufino em direção à Rua André de Melo e atingir a Av. Central; daí deflete à direita, segue até a ponte Preta de Afogados (ponte ferroviária), sobre o Rio Jiquiá; onde deflete à esquerda e sobe por este Rio até alcançar a ponte do Caçote localizada na Av. Recife; deste ponto deflete à direita e segue em linha reta para atingir a confluência das Ruas Pedro Boulitreau e Tenente Mindelo; daí deflete à direita, segue pela Rua Tenente Mindelo até alcançar a Rua Bom Jardim, onde deflete à direita, segue para cruzar a Av. Central, atingindo a Rua São Miguel, por onde deflete à direita e se encaminha até a ponte do Jiquiá; daí deflete à esquerda e desce pelo Rio Jiquiá até a sua confluência com o Rio Tejipió, ponto inicial.

9.3. ESTANCIA

Começa na ponte preta de Afogados (ponte ferroviária) localizada na Av. Central, sobre o Rio Jiquiá; segue por esta Av., na direção Cidade-Subúrbio, até o seu cruzamento com a Rua André de Melo, onde deflete à esquerda, cruza a Av. Doutor José Rufino, alcançando a Rua João Teixeira, por onde prossegue até a Av. Tapajós; daí deflete à direita, segue até a Av. Recife, onde deflete à direita, prossegue cruzando a Av. Doutor José Rufino para atingir a Av. Central, onde deflete à esquerda e se encaminha para a sua confluência com o Largo do Capuá, Rua Alfredo Vieira de Melo; daí deflete à direita seguindo por esta para atingir a Rua Doutor Gustavo Pinto, por onde prossegue até a Rua Senador Alberto Pasqualine, onde deflete à direita em direção à Av. Recife, onde deflete à esquerda pa-

ra alcançar a ponte do Caçote sobre o Rio Jiquiá, onde deflete à direita e desce por este Rio até a ponte preta de Afogados (ponte ferroviária), localizada na Av. Central, ponto inicial.

9.4. AREIAS

Começa no cruzamento da Av. Central com a Av. Recife; segue por esta até atingir a Av. Tapajós, onde deflete à esquerda e segue por esta até atingir o Rio Tejipiú daí deflete à direita, e sobe por este Rio até atingir a Av. Recife; deflete à direita, e segue por esta até atingir a Av. Capitão Gregório de Caldas. Daí deflete à esquerda e segue por esta Av. até encontrar a Rua Aurora Caçote; deflete à direita e segue por esta até atingir a Rua Dona Ana Aurora; deflete à esquerda e segue por esta até encontrar com a ponte ferroviária sobre o Rio Tejipiú, onde deflete à direita e sobe por este Rio até atingir a Av. Desembargador Nestor Diógenes de Melo e segue por esta até atingir a Rua Doutor Vilas Boas; daí deflete à esquerda, segue até a Av. José Rufino, onde deflete à direita, alcança a Rua José Natário, por onde atinge a Av. Central, no Largo do Capuá; daí deflete à direita e segue pela Av. Central até encontrar o seu cruzamento com a Av. Recife, ponto inicial.

9.5. CAÇOTE

Começa na confluência da Rua Capitão Gregório Caldas com a Av. Recife; segue por esta Av. até alcançar o Rio Tejipiú; onde deflete à direita atingindo a ponte ferroviária localizada na Rua dona Ana Aurora; daí deflete à direita e segue por esta Rua até alcançar a Rua Aurora Caçote, onde deflete à direita, seguindo em direção à Rua Capitão Gregório Caldas, por onde deflete à esquerda e prossegue por esta até atingir a Av. Recife, ponto inicial.

ANEXO 23

RPA — 10

Inicia na ponte localizada na BR.101 Norte (Av. da Recuperação) sobre o Rio Tejipiú, segue pelo eixo desta Av. até o trecho final da Av. Engenheiro Muribeca, nesta Av. deflete à direita prosseguindo pelo seu eixo e por uma linha reta imaginária ao encontro da linha de limite Recife-Jaboatão, nesta linha de limite deflete à direita e prossegue pela mesma alcançando a BR-232, prosseguindo, ainda, por esta linha de limite a uma distância de aproximadamente 1 quilômetro, onde deflete à direita, e por uma linha reta e imaginária alcança a Av. Central, nesta Av. deflete à direita e logo após defletindo à esquerda para atingir o Centro de Pesquisas Nucleares, onde contorna o mesmo ao encontro da Av. Professor Luiz Freire, nesta Av. deflete à direita, seguindo pelo seu eixo ao encontro da Rua Visconde de São Leopoldo (BR-101 Norte), nesta, deflete à direita e pelo seu eixo se encaminha para a Av. Recife, nesta, deflete à esquerda e pelo seu eixo alcança o Giradouro do Curado (também chamado Praça Camilo Carneiro ou de Conde Pereira Carneiro), desta, segue por uma linha reta passando pelo eixo da Rua Vinte e Um de Abril alcançando o trecho final da Rua Coronel Mizael de Mendonça, nesta, deflete à direita prosseguindo pelo eixo desta, alcançando a Av. Recife, nesta Av. deflete à esquerda, prossegue pelo seu eixo e atinge a Rua Senador Alberto Pascoaline, nesta, deflete à direita prossegue pelo seu eixo e alcança a Rua Dr. Gustavo Pinto, daí, deflete à esquerda, prossegue pelo eixo desta cruzando a Rua Nossa Senhora de Fátima e alcança a Rua Alfredo Vieira de Melo, prossegue pelo eixo desta ao encontro da Av. Central, nesta Av. deflete à direita, prosseguindo pelo seu eixo ao encontro do trecho final da Rua José Natário, nesta rua, deflete à esquerda prosseguindo pelo seu eixo ao encontro da Av. Dr. José Rufino, daí, deflete à direita e prosseguindo pelo seu eixo atinge a Rua Dr. Vilas Boas, nesta deflete à esquerda, seguindo pelo seu eixo ao encontro da Av. Desembargador Nestor Diógenes de Melo, nesta, deflete à direita e pelo seu eixo se encaminha ao encontro da Rua André de Albuquerque, nesta rua, deflete à esquerda prosseguindo pelo seu eixo ao encontro do eixo do Rio Tejipiú, neste rio, deflete à direita seguindo pelo eixo deste rio, alcançando a Ponte localizada na BR-101, ponto inicial.

10.1. CURADO

Começa no Giradouro do Curado (também chamado Praça Camilo Carneiro ou de Conde Pereira Carneiro); segue pela Rua Vinte e Um de Abril até alcançar a Rua Coronel Mizael de Mendonça onde deflete à direita em direção à Av. Recife, onde deflete à esquerda e segue por esta até alcançar o Viaduto onde deflete à direita e segue por esta até a Rua Raphael de Oliveira Alves, deflete à esquerda e segue por esta até a Rua Agostinho Barbalho, deflete à esquerda e segue por esta até a Rua Euzebio de Matos, deflete à direita e segue por esta até a Rua Gaspar de Carvalho, deflete à esquerda e segue por esta até atingir a Av. Piracicaba; daí deflete à direita, segue para a Estrada do Curado onde deflete à esquerda prosseguindo até a Av. Liberdade, por onde deflete à direita e segue até atingir a Rua 11 de Agosto; daí se encaminha para Rua Utinga, onde deflete à esquerda e atinge o Rio Te-

jipiô (limite Recife-Jaboatão), por onde sobe até a Ponte existente na Av. Getúlio Vargas (BR-232); daí prossegue por este Rio até uma distância de aproximadamente um quilômetro ultrapassando o Terminal Rodoviário, onde deflete à direita seguindo por uma linha reta atingindo Av. Central defletindo à direita, logo após defletindo à esquerda até atingir o Centro de Pesquisas Nucleares e contornando-o até atingir a Av. Professor Luiz Freire deflete à direita e segue por esta até a Rua Visconde de São Leopoldo (BR-101 Norte) onde deflete à direita e se encaminha para a Av. Recife onde deflete à esquerda para alcançar o Giradouro do Curado, ponto inicial.

10.2. TOTÓ

Começa na confluência das Ruas do Nascente e Paulino de Farias, segue por esta última até alcançar a Rua Escada, deflete à esquerda e segue até a Rua da Encosta, deflete à direita e segue até encontrar a Rua Maracá, deflete à direita até atingir a Rua Ananias Catanho, deflete à esquerda e segue até atingir o Rio Tejipiô e segue por este Rio até alcançar a Rua Carcia e Utinga, deflete à direita e segue por esta última até atingir a Rua Onze de Agosto, deflete à direita e prosseguindo por esta alcançando a Av. Liberdade, para atingir a Rua do Nascente, deflete à direita e segue até atingir a Rua Paulino de Farias, ponto inicial.

10.3. COQUEIRAL

Começa na confluência da Rua Falcão de Lacerda com o limite Recife-Jaboatão, segue por este limite até o Marco n.º 6 (de concreto armado do Serviço Geodésico), situado no Alto do Céu; daí por uma linha reta segue até a foz do Riacho Jangadinha, no Rio Tejipiô, por onde sobe até encontrar a ponte situada na Rua Ananias Catanho; daí deflete à direita e segue por esta até Rua Maracá, deflete à direita para encontrar a Rua da Encosta, deflete à esquerda e segue até atingir a Rua Escada deflete à esquerda e segue para a Rua Paulino de Farias, deflete à direita, e segue por esta e prosseguindo pela Rua Guanabara até atingir a Rua Tutóia; daí deflete à esquerda e segue para encontrar a linha de limite de Recife-Jaboatão, ponto inicial.

10.4. SANCHO

Começa na Av. Liberdade, na confluência com a Rua Padre Ibiapina; segue por esta Rua até encontrar a Rua Aprígio Guimarães, onde deflete à direita seguindo até alcançar a Rua Paulino de Farias, onde deflete à direita e se dirige para a Rua do Nascente; daí deflete à direita e segue para atingir a Av. Liberdade, onde deflete à direita em direção a confluência da Rua Padre Ibiapina, ponto inicial.

10.5. TEJIPIÓ

Começa na BR-101, no trecho compreendido entre a ponte localizada na Av. Central, e o viaduto situado na Av. Dr. José Rufino; segue por esta Av. no sentido Cidade-Subúrbio, até encontrar a ponte sobre o Rio Tejipiô, onde deflete à esquerda, desce por este Rio até a confluência com o Riacho Queira Deus, seguindo por este Riacho até a sua nascente; daí deflete à direita, segue por uma linha reta até tocar na linha de limite Recife-Jaboatão, localizado entre os Marcos 6 e 5 e segue por esta linha de limite até a Rua Tutóia, prosseguindo por esta e cruzando a Av. Central, para atingir a Rua Guanabara, deflete à direita e segue até atingir a Rua Aprígio Guimarães; daí deflete à direita, segue até a Av. Padre Ibiapina, onde deflete à esquerda, alcançando a Av. Liberdade, onde deflete à direita seguindo em direção a Av. Central, de onde deflete à esquerda e se dirige para encontrar a BR-101, ponto inicial.

10.6. JARDIM SÃO PAULO

Começa na ponte situada na BR-101, no seu cruzamento com a Av. Central segue por esta Av. no sentido Cidade-Subúrbio até encontrar a Av. Liberdade, onde deflete à direita, se dirige para a Estrada do Curado, por onde alcança Av. Piracicaba, daí deflete à direita e segue por esta até atingir a Rua Gastão de Carvalho, deflete à esquerda e segue até encontrar a Rua Euzébio de Matos, deflete à direita e segue até encontrar a Rua Agostinho Barbalho, segue por esta até a Rua Raphael de Oliveira Alves, deflete à direita e segue por esta até atingir o Viaduto, seguindo por este até encontrar a Av. Recife, daí deflete à direita, e segue para alcançar a Rua Senador Alberto Pasqualini, onde deflete à direita, segue para atingir a Rua Dr. Gustavo Pinto, por onde deflete à esquerda e se dirige para a Rua Alfredo Vieira de Melo; daí prossegue para atingir a Av. Central, onde deflete à direita no Largo do Capuá e segue por esta Av. até encontrar a ponte situada na BR 101, ponto inicial.

10.7. BARRO

Começa na confluência da Av. Dr. José Rufino, e Rua Dr. Vilas Boas; segue por esta até encontrar a Av. Desembargador Nestor Diógenes de Melo, deflete à direita e segue por esta até atingir o Rio Tejipiô, onde deflete à direi-

ta e sobe por este Rio até alcançar a ponte situada na BR 101; deste ponto deflete à direita e segue em direção a Av. Engenho Muribeca onde deflete à direita e segue em linha reta até o Marco n.º 5, situado no Centro do Barranco do Barro Branco (limite Recife-Jaboatão), daí deflete a direita e segue pela linha de limite numa extensão de dois quilômetros em direção ao Marco n.º 6; antes de atingir este Marco, deflete à direita e segue em linha reta para encontrar a nascente do Riacho Queira Deus; desce por este Riacho até a sua confluência com o Rio Tejípió, onde deflete à esquerda e sobe por este Rio até encontrar a ponte localizada na Rua Falcão de Lacerda, onde deflete à direita para Av. Dr. José Rufino; daí atinge um viaduto no seu cruzamento com a BR 101, onde deflete a esquerda e segue até a ponte localizada no cruzamento deste com a Av. Central; daí deflete a direita na direção do largo Capuá na confluência desta Av. com Av. São Paulo; daí deflete a direita e segue pela Rua José Natário, por onde alcança a Av. Dr. José Rufino, onde deflete à direita para alcançar a confluência desta com a Rua Dr. Vila Boas, ponto inicial.

ANEXO 24

RPA — 11

Inicia na confluência da Av. Marechal Mascarenhas de Moraes e Av. Recife, segue pelo eixo desta última Av. para alcançar a Ponte localizada sobre o Rio Tejípió, nesta ponte, deflete à esquerda e segue pelo seu eixo prosseguindo pelo eixo do Rio Tejípió até atingir o eixo da BR-101, nesta BR, deflete à esquerda, prosseguindo pelo seu eixo ao encontro do trecho final da Av. Engenheiro Muribeca, nesta Av. deflete à direita e segue pelo seu eixo ao encontro da Linha de limite Recife-Jaboatão, onde deflete à esquerda e continua por esta linha do limite até encontrar a Av. Marechal Mascarenhas de Moraes, nesta Av. deflete à esquerda seguindo pelo seu eixo ao encontro da confluência desta com a Av. Recife, ponto inicial.

11.1. COHAB

Começa na BR 101, na linha de limite Recife-Jaboatão localizada entre o Marco nº 3; na cacimba do Urubu, e o Marco nº 4, situado na cova dos Caboclos, desta BR-101, segue pela linha de limite até o Marco nº 4, onde deflete à direita e prossegue para o Marco nº 5, situado no Centro do Barranco do Barro Branco; daí deflete à direita e segue em linha reta, alcançando a Av. Engenho Muribeca seguindo por esta ao encontro da linha reta, BR-101 deflete à direita e segue por esta BR até alcançar a linha de limite Recife-Jaboatão, localizada entre o Marco nº 3 ao 4, ponto inicial.

11.2. JORDÃO

Começa no pontilhão sobre o Rio Jordão, localizado no trecho final da Av. Marechal Mascarenhas de Moraes; segue pelos limites com Jaboaatão, atinge o Marco nº 3, (marco de limite dos Municípios de Recife e Jaboaatão) e prossegue pela linha de limite em direção ao Marco nº 4, até atingir a Rodovia BR-101, onde deflete a direita e segue por esta até atingir a Rua Campos do Jordão onde deflete à direita e alcança a Rua José Martorano, segue por esta até alcançar o trecho final da Rua Fernandes Belo onde deflete à direita em direção ao trecho final da Rua Vinte e Dois de Agosto, onde deflete à esquerda para encontrar Av. Centenário Alberto Santos Dumont; daí deflete à direita, segue na direção da Av. Marechal Mascarenhas de Moraes, onde contorna a praça ali existente, defletindo à direita, nesta Av., para se dirigir ao pontilhão sobre o Rio Jordão, ponto inicial.

11.3. IBURA

Começa na Av. Centenário Alberto Santos Dumont após o Aeroporto Internacional dos Guararapes, atinge Av. Maria Irene onde deflete à esquerda até a Rua Vinte e Dois de Agosto, defletindo à direita ao encontro do trecho final da Rua Alberto Lundgren de onde segue em direção da confluência das Ruas Fernandes Belo e a Rua José Martorano, deflete à esquerda e segue por esta até atingir a Rua Campos do Jordão, por onde segue até o encontro com a rodovia BR-101, onde deflete à direita para cruzar a Av. Dois Rios, pela BR 101, continua até atingir a ponte sobre o Rio Tejipló, deflete à direita e desce por este Rio passando pelo pontilhão situado na Rua Dr. Vilas Boas e pela ponte ferroviária da Rua Dona Ana Aurora, para atingir a ponte localizada na Av. Recife; daí deflete à direita segue por esta Av. até o trecho final da Av. Presidente Dutra onde deflete à esquerda para encontrar a Av. Marechal Mascarenhas de Moraes, contornando a praça ali existente, deflete à direita e prossegue pela frente do Aeroporto Internacional dos Guararapes até alcançar a Av. Centenário Alberto Santos Dumont, ponto inicial.

ANEXO 25

RPA - 12

Inicia na Ponte Paulo Guerra, localizada na Bacia do Pina, segue em direção Cidade-Subúrbio alcançando a Confluência dos Rios: Pina, Jordão, Braço Morto do Rio Capibaribe e o Rio Tejipló, segue por este último até a ponte localizada na Av. Recife, nesta Av. deflete à esquerda prosseguindo pelo eixo da mesma ao encontro da Av. Marechal Mascarenhas de Moraes nesta Av. deflete à direita prosseguindo pelo eixo da mesma alcançando a linha de limite Recife-João de Deus, segue por esta linha de limite até alcançar Av. Boa Viagem, nesta Av. deflete à esquerda e prossegue pelo seu eixo até o encontro da confluência das Av. Engenheiro Antonio de Goes, Rua Comendador Moraes Rego e Rua Bem-ti-vi, nesta última deflete à direita alcançando o Dique do Nogueira, neste dique deflete à esquerda e prossegue ao encontro do trecho final da Rua Delfim, nesta Rua deflete à esquerda segue pelo eixo da mesma alcançando a Bacia do Pina segue pelo eixo desta para alcançar a Av. Antonio de Goes, onde deflete à direita para alcançar a Ponte do Pina (Ponte Agamenon Magalhães), chegando no centro da Ponte deflete à esquerda para atingir a ponte nova do Pina (Ponte Paulo Guerra) ponto inicial.

12.1 IPSEP

Começa no encontro do trecho final da Av. Presidente Dutra com a Av. Senador Roberto Kennedy e a Av. Recife, desce pelo lado direito deste Rio confluindo com o Canal Maurícia por onde prossegue ao encontro da Av. Senador Robert Kennedy e se dirige para Av. Recife, ponto inicial.

12.2. IMBIRIBEIRA

Começa na confluência do Rio Jordão, com o Rio Tejipló, segue pelo eixo deste rio tocando na Ponte Ferroviária, situada na Av. Sul, segue por este eixo tocando a Ponte Motocolombó, prossegue pelo eixo deste rio confluindo com um canal existente onde deflete à esquerda segue em direção a Rua Oceânica, por onde prossegue pelo canal até a Av. Senador Robert Kennedy onde deflete à direita e segue até tocar na Av. Recife, daí deflete à esquerda prosseguindo pela Av. Presidente Dutra e atinge a Av. Marechal Mascarenhas de Moraes, daí segue no

sentido cidade-subúrbio até a Rua do Tijolo, onde deflete à esquerda cruza a Av. Sul, alcança a Rua Capitão Vicente da Mota e segue por esta até a Rua Dr. Luiz Correia de Oliveira, deflete à direita e segue por esta até a Rua Adalto Carneiro Leal, deflete à esquerda e segue por esta até a Rua Barão de Tefé, deflete à esquerda segue por esta até a Av. Desembargador José Neves, onde deflete à esquerda e atinge o Rio Jordão, por onde prossegue até a sua confluência com o Rio Tejipló, ponto inicial.

12.3. BOA VIAGEM

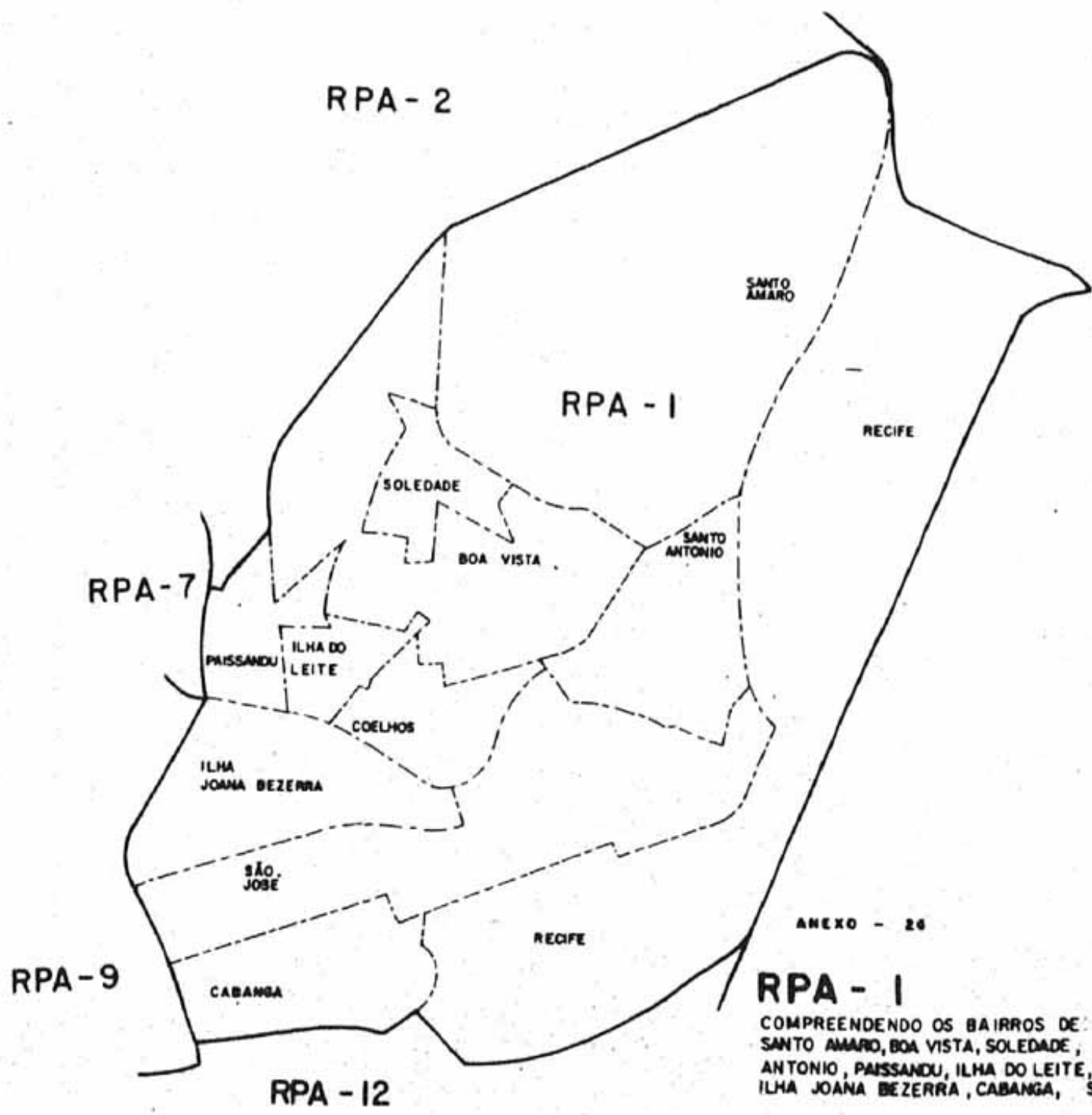
Inicia na Av. Boa Viagem, antes do primeiro Jardim na Rua Tomé Gibson, por onde segue até o cruzamento com a Av. Engenheiro Domingos Ferreira, onde deflete à esquerda e segue até a Rua Delegado Tércio Soares de Aquino, deflete à direita e segue até o Rio do Pina, seguindo por este até a confluência deste com o Rio Jordão; prosseguindo pelo eixo do lado direito até cruzar a ponte existente na Av. General Mac Artur e prossegue pelo canal até encontrar a Rua Desembargador José Neves por onde prossegue até a Rua Barão de Tefé onde deflete à direita e segue por esta até encontrar a Rua Eládio Ramos, onde deflete à direita e segue por esta até a Rua Adauto C. Leal, deflete à esquerda e segue por esta até a Rua Dr. Luiz Correia de Oliveira, deflete à direita e segue por esta até a rua Capitão Vicente da Mota, deflete à esquerda e segue por esta até cruzar a Av. Sul, atinge a Rua dos Tijolos seguindo por esta até a Av. Marechal Mascarenha de Moraes, onde deflete à esquerda e prossegue atingindo o pontilhão sobre o Rio Jordão; daí segue pela linha de limite Recife-Jaboatão até o Marco nº 2, localizado na Rua Japécanga, onde segue para o Marco nº 1, que também limita Recife com Jaboatão, onde deflete à esquerda e segue pela Av. Beira Mar, prosseguindo pela Av. Boa Viagem até o encontro, do lado esquerdo, com a Rua Tomé Gibson ponto inicial.

12.4. PINA

Começa na Ponte Agamenon Magalhães, sobe pelo Rio Tejipló, cruzando a Ponte Paulo Guerra, continuando por este rio até a confluência deste com o Rio Jordão, por onde segue até a confluência deste com o Rio Pina, localizado nos trechos finais das Ruas General Edson Amâncio Ramalho com a Rua Pe. Bernardino Pessoa, sobe por este rio até alcançar a Rua Delegado Tércio Soares de Aquino, onde deflete à esquerda prosseguindo ao encontro da Av. Engenheiro Domingos Ferreira, nesta prossegue no sentido subúrbio-cidade até o cruzamento com a Rua Tomé Gibson, onde deflete à direita e segue em direção a Av. Boa Viagem, atinge a praia de Boa Viagem, deflete à esquerda segue até encontrar do lado esquerdo a Rua Comendador Moraes, por onde alcança a Rua Francisco Valpasso, prosseguindo por esta até a Rua Copalpa, onde deflete à direita prosseguindo por esta até a Rua Delfim, onde deflete à esquerda no primeiro quarteirão em direção a Bacia do Pina, daí, pelo seu eixo lado esquerda atinge a Ponte Agamenon Magalhães, ponto inicial.

12.5. BRASÍLIA TEIMOSA

Começa no Dique do Nogueira, segue pela praia até encontrar do lado direito a Rua Comendador Moraes, por onde alcança a Rua Francisco Valpasso, prosseguindo por esta até a Rua Copalpa, onde deflete à direita, prosseguindo por esta até a Rua Delfim, onde deflete à esquerda no primeiro quarteirão em direção a Bacia do Pina, daí, segue para o Dique do Nogueira ponto inicial.



RPA - 2

SANTO AMARO

RPA - 1

RECIFE

SOLEDADE

BOA VISTA

SANTO ANTONIO

RPA - 7

PAISSANDU

ILHA DO LEITE

COELHOS

ILHA JOANA BEZERRA

SÃO JOSÉ

RECIFE

ANEXO - 26

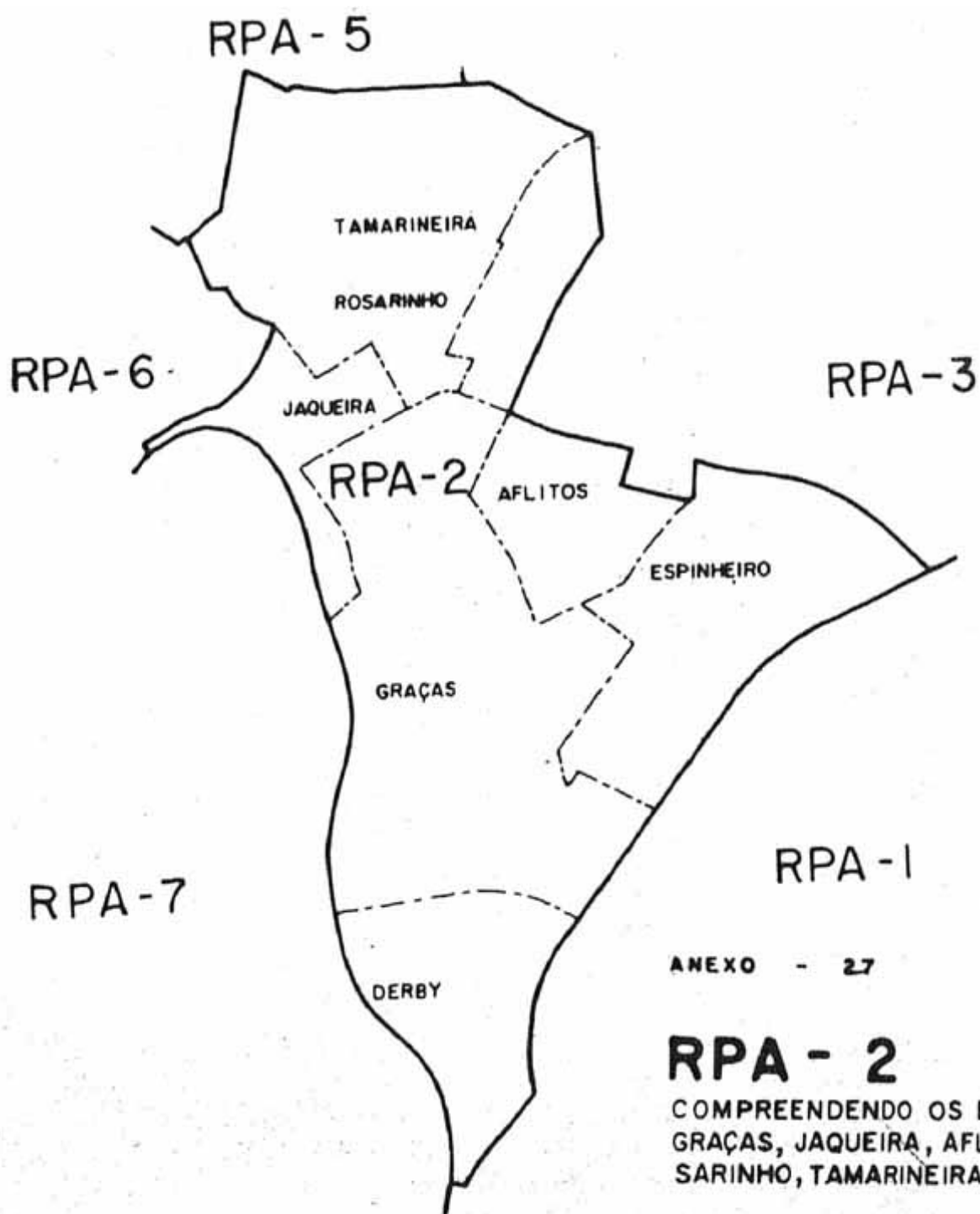
RPA - 9

CABANGA

RPA - 12

RPA - 1

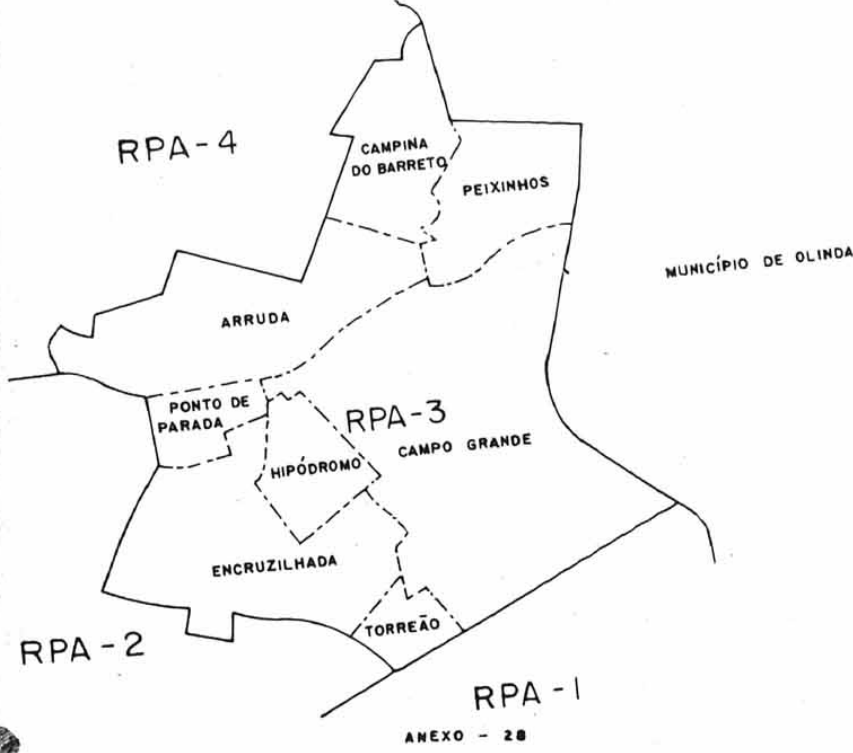
COMPREENDENDO OS BAIRROS DE: RECIFE, SANTO AMARO, BOA VISTA, SOLEDADE, SANTO ANTONIO, PAISSANDU, ILHA DO LEITE, COELHOS, ILHA JOANA BEZERRA, CABANGA, SÃO JOSÉ



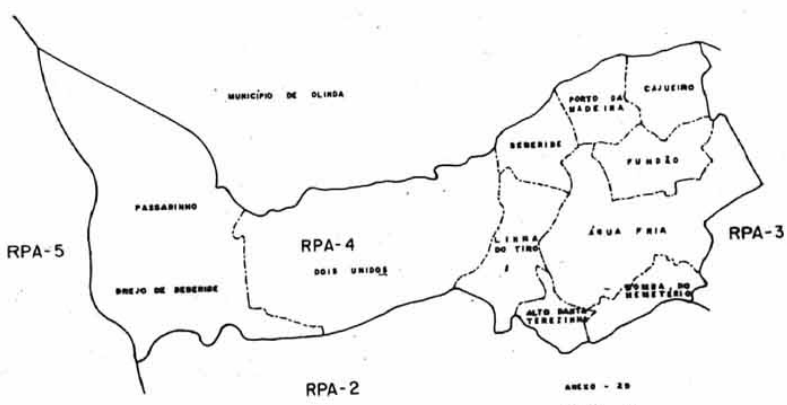
ANEXO - 27

RPA - 2

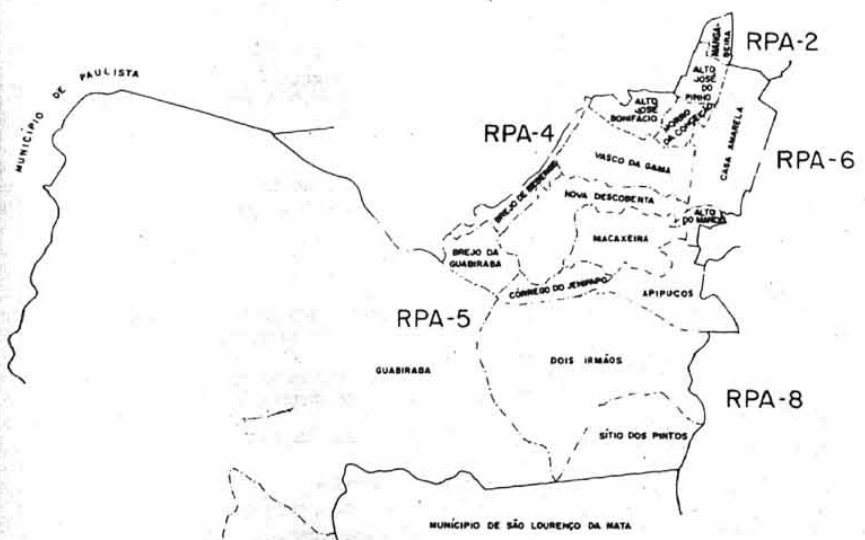
COMPREENDENDO OS BAIRROS DE: DERBY, GRAÇAS, JAQUEIRA, AFLITOS, ESPINHEIRO, ROSARINHO, TAMARINEIRA



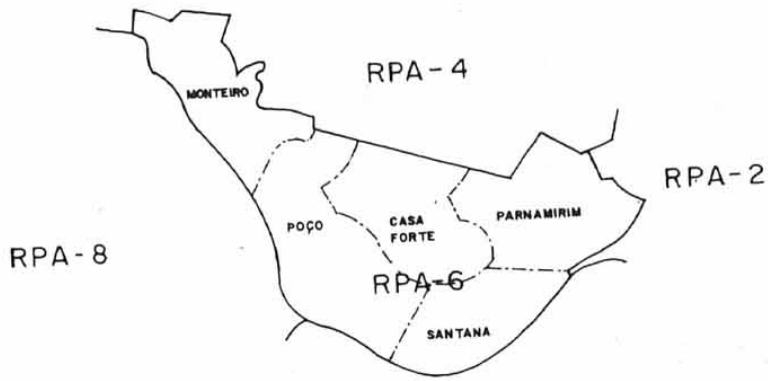
RPA-3
 COMPREENDENDO OS BAIROS DE: CAMPINA DO BARRETO, PEIXINHOS, ARRUDA, PONTO DE PARADA, HIPÓDROMO, CAMPO GRANDE, ENCRUZILHADA E TORREÃO.



RPA-4
 COMPREENDENDO OS BAIROS DE: PASSARINHO, BREJO DE BEBERIBE, DOIS IRMÃOS, BEBERIBE, FUNDAO DO TIRÁ, ALTO SANTA TEREZIÂNIA, PONTO DA SADEIRA, FUNDÃO, ÁGUA FRIA, BOMBA DO HEMETÉRIO, E CAJUEIRO.



RPA-5
 COMPREENDENDO OS BAIROS DE: MANGABEIRA, ALTO JOSÉ DO PINHO, MORRO DA CONCEIÇÃO, ALTO JOSÉ BONIFÁCIO, CASA AMARELA, VISCO DA GAMA, BREJO DE BEBERIBE, NOVA DESCOBERTA, ALTO DO MANDU, MACAXEIRA, BREJO DA GUABIRABA, CORREGO DO JENIPAPO, APIPUÇOS, GUABIRABA, DOIS IRMÃOS, SÍTIO DOS PINTOS E PAU FERRO.

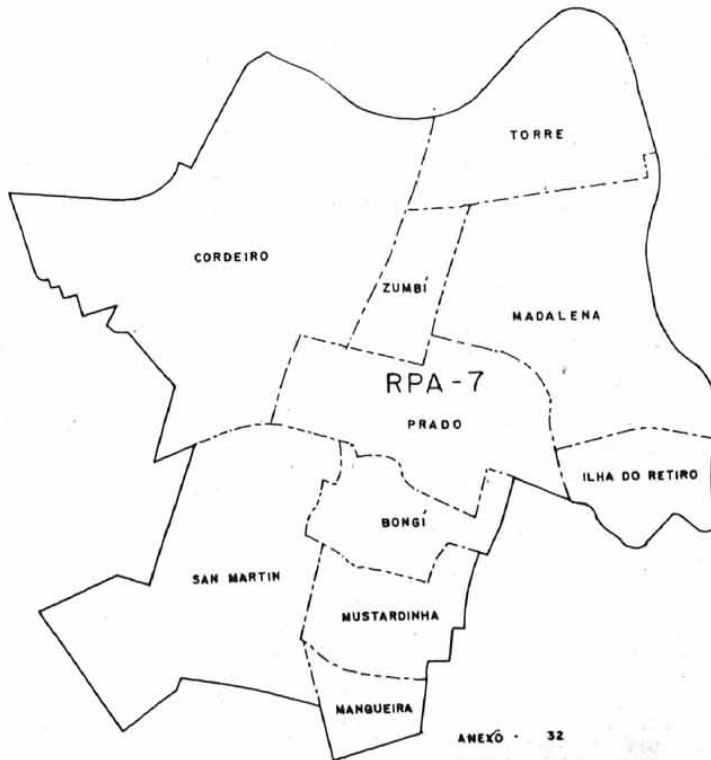


RPA-7

ANEXO - 31

RPA-6

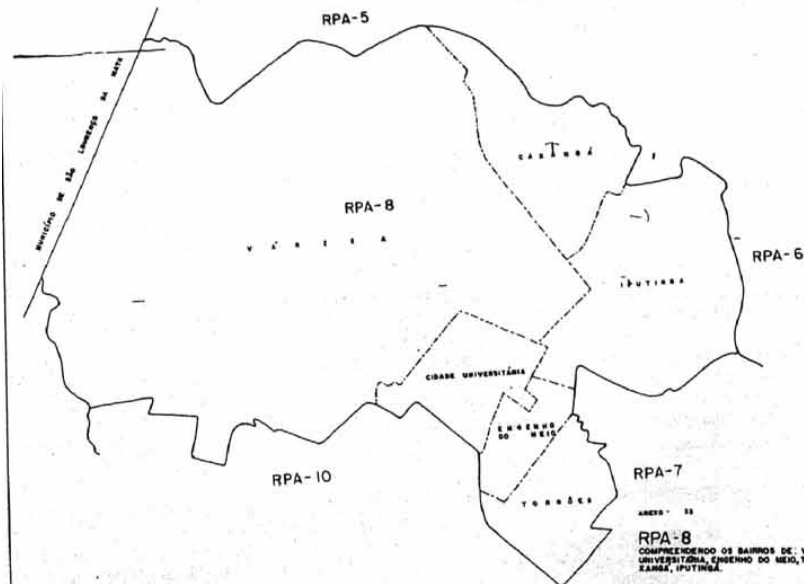
COMPREENDENDO OS BAIRROS DE: POÇO, PARNAMIRIM, CASA FORTE, SANTANA E MONTEIRO.



ANEXO - 32

RPA-7

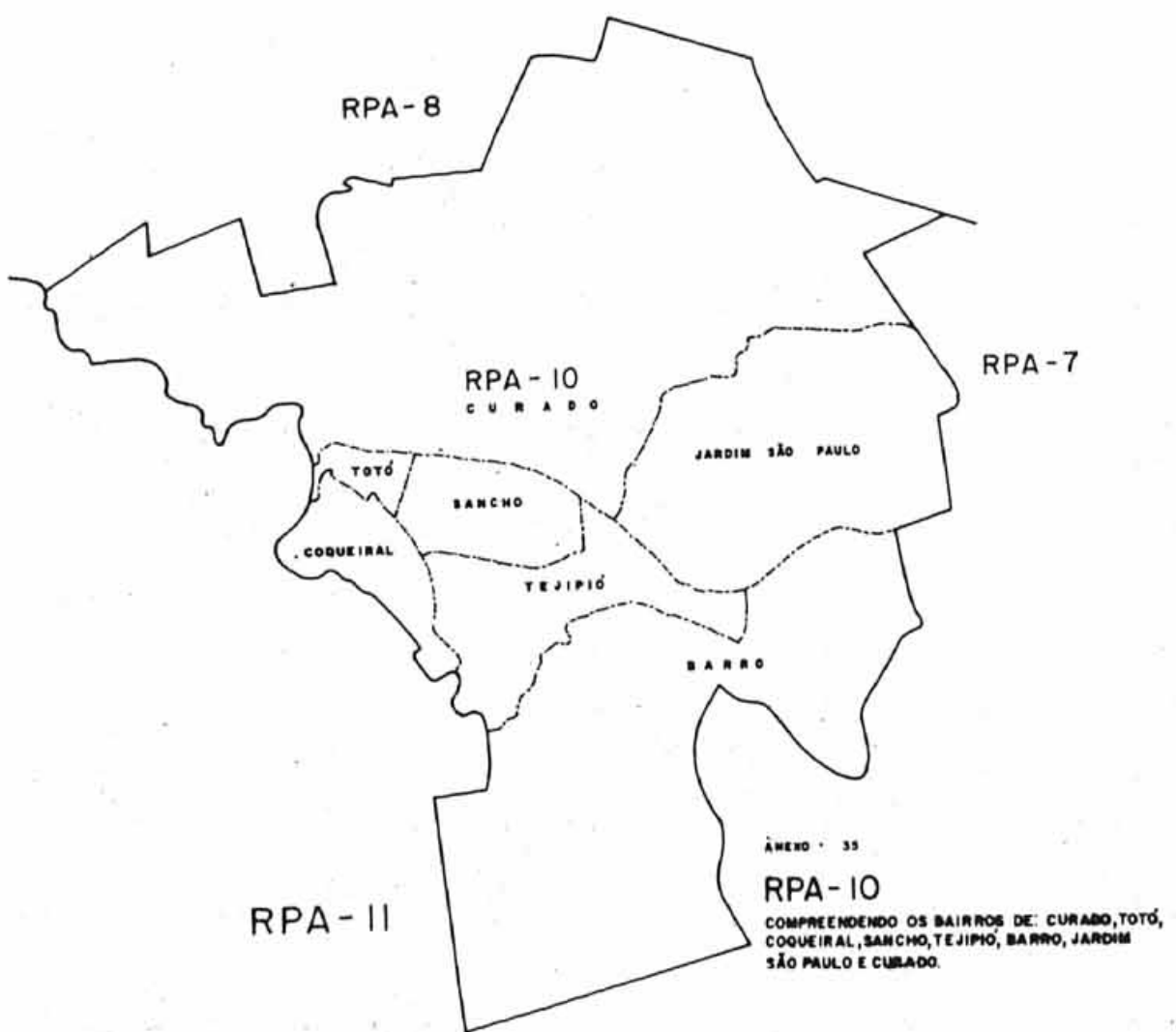
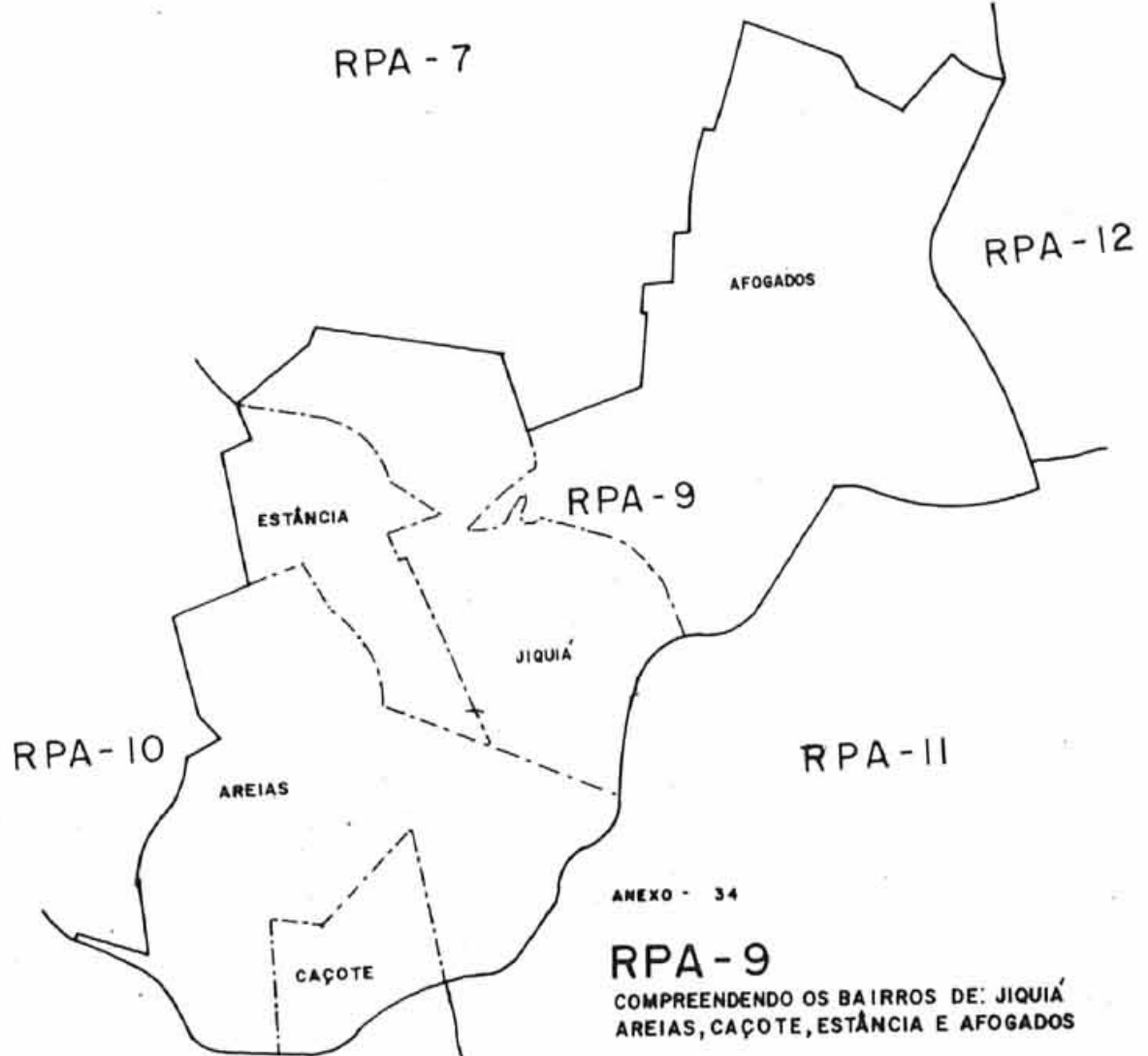
COMPREENDENDO OS BAIRROS DE: CORDEIRO, TORRE, ZUMBI, MADALENA, PRADO, ILHA DO RETIRO, BONGI, SAN MARTIN, MUSTARDINHA, E MANGUEIRA.

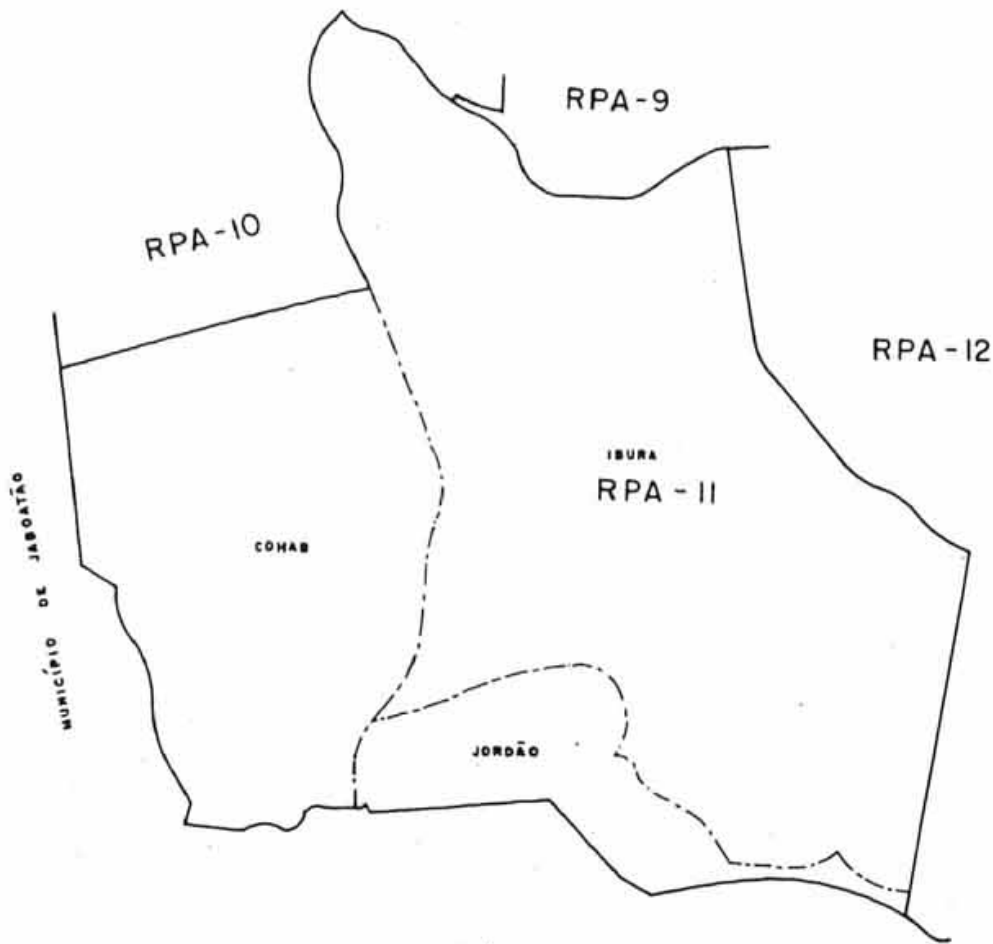


ANEXO - 33

RPA-8

COMPREENDENDO OS BAIRROS DE: MURIELA, CIDADE UNIVERSITÁRIA, ENGENHO DO MEIO, TORRECES, CARTEIRA, IPUTIARA.



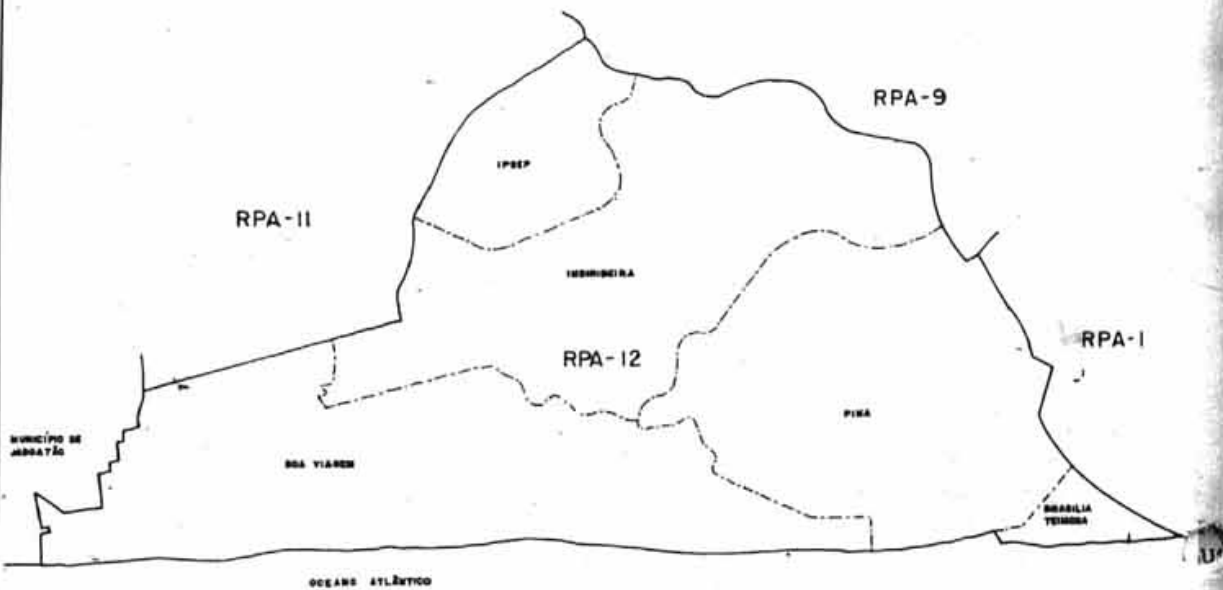


MUNICÍPIO DE JABOTÃO

ANEXO - 36

RPA - II

COMPREENDENDO OS BAIRROS DE : IBURA, COHAB E JORÃO.



ANEXO - 37

RPA - 12

COMPREENDENDO OS BAIRROS DE: BRASÍLIA TEIMOSA, PINA, BOA VIAGEM, IPSEPE E IMBIRIBEIRA.